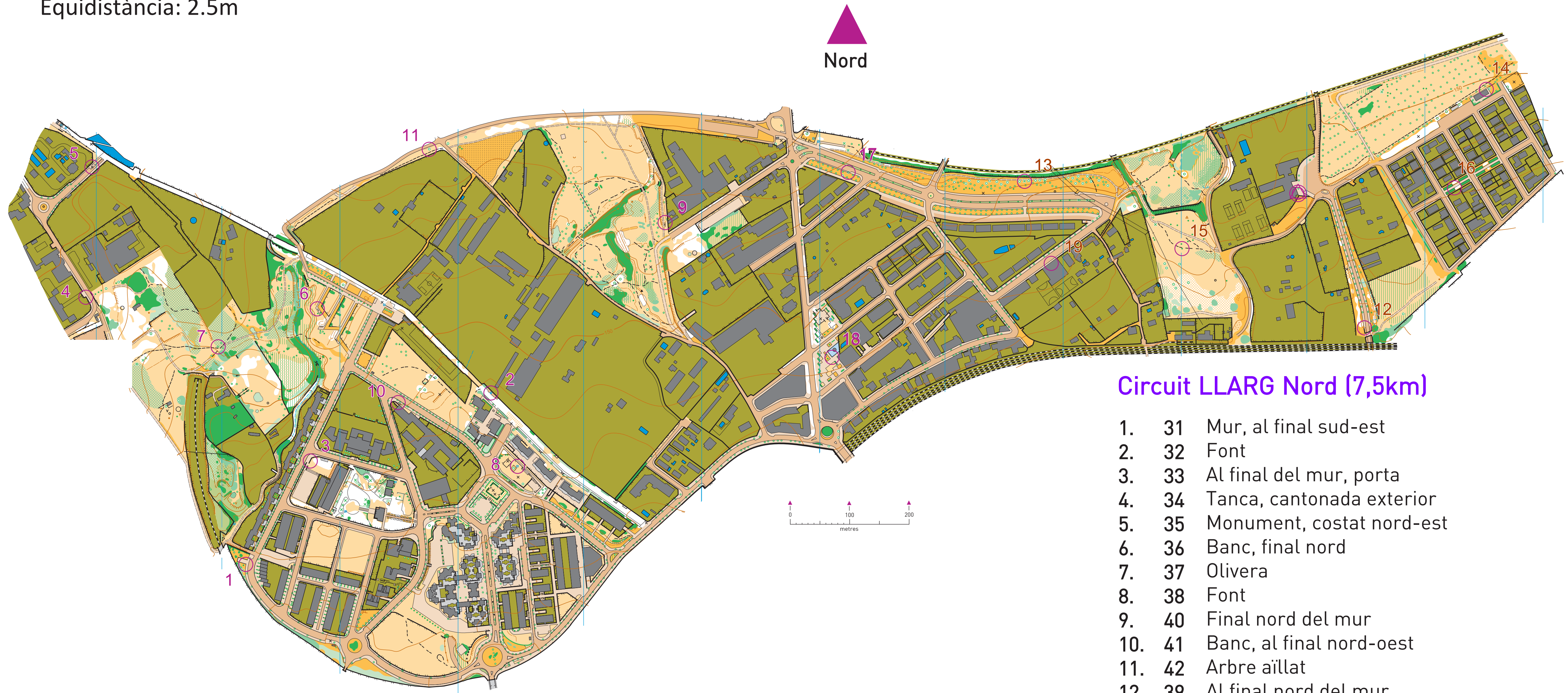


Circuit permanent d'orientació

DESCOBREIX REUS

Escala: 1:5.000

Equidistància: 2.5m



Circuit LLARG Nord (7,5km)

- 31 Mur, al final sud-est
- 32 Font
- 33 Al final del mur, porta
- 34 Tanca, cantonada exterior
- 35 Monument, costat nord-est
- 36 Banc, final nord
- 37 Olivera
- 38 Font
- 40 Final nord del mur
- 41 Banc, al final nord-oest
- 42 Arbre aïllat
- 39 Al final nord del mur
- 43 Tronc, arbre mort
- 44 Edifici, cantonada exterior nord-est
- 45 Dipòsit, costat sud-est
- 46 Jardinera, cantonada exterior nord-est
- 47 Banc
- 48 Estany, cantonada sud
- 49 Edifici

IMPORTANT! Respecteu les normes de circulació, els espais públics i privats, és responsabilitat del/la participant

Cartografia: © Nicolas Corgnet (Club Montsant Orientació)

© Eduard Vizcaya (www.sportmaps.net)

Base cartogràfica: Aj. Reus i ICC



Circuit permanent d'orientació

DESCOBREIX REUS



Descobreix Reus amb un mapa i una brúixola. Et sorprendran racons històrics que probablement desconeixes.

Com orientem un mapa?

Ens podem orientar amb l'ajut d'elements de referència que trobem al territori tot reinterpretant-los al mapa. La brúixola ens indica el nord i també podem prendre com a referència el sol, que surt per l'est i es pon per l'oest (aproximadament).

Com interpretar-ho?

Gràcies a la simbologia ISSprOM-2019 oficial de les curses d'orientació.

Us podreu adreçar al lloc web de la federació de Curses d'Orientació de Catalunya per trobar més informació: www.orientacio.cat

(1)	(2)	(3)	
			(1) Corba de nivell (2) Corba mestra (3) Corba auxiliar
			(1) Talús de terra (2) Mur de terra (3) Mur de terra enrunat
			(1) Rasa (2) Monticle o cota (3) Petita depressió / Forat / Element de terra
			(1) Tallat impassable (2) Tallat passable (3) Forat / Cova
			(1) Roca (2) Zona rocosa / Grup de roques (3) Terreny pedregós
			(1) Torrentera (2) Elements d'aigua (3) Font
			(1) Límit conreu (2) Límit vegetació (3) Arbre mort / gran / petit o arbust
			(1) Carretera (2) Pista (3) Camí
			(1) Sender (2) Sender poc visible (3) Traça forestal
			(1) Mur de pedra (2) Mur en runes (3) Mur infranquejable
			(1) Tanca o barana (2) Tanca infranquejable (3) Via del ferrocarril
			(1) Edificació (2) Escales (3) Element fet l'home

RACONS PLENS D'HISTÒRIA. CIRCUIT LLARG NORD (VIOLETA)

2. 32. **FONT DEL LLEÓ.** Anomenada antigament font dels Capellans. La referència als "capellans", que ha servit també per donar nom al barranc que hi ha en aquest tram del passeig, té a veure amb el seminari que hi va haver a la casa de la Caritat, ubicada al costat de l'actual estació de trens.

3. 33. **MAS CARANDELL.** Antigament es deia Mas del Bover i era el mas d'estiueig de la família Carandell, avui reconvertit en equipament municipal i seu de l'Institut Municipal de Formació i Empresa IMFE Mas Carandell.

4. 34. **INSTITUT PERE MATA.** Hospital psiquiàtric construït entre 1897 i 1912 d'acord amb el projecte de l'arquitecte modernista Lluís Domènech i Montaner. En el conjunt arquitectònic destaca el pavelló dels Distingits, catalogat com a Bé cultural d'Interès Nacional.


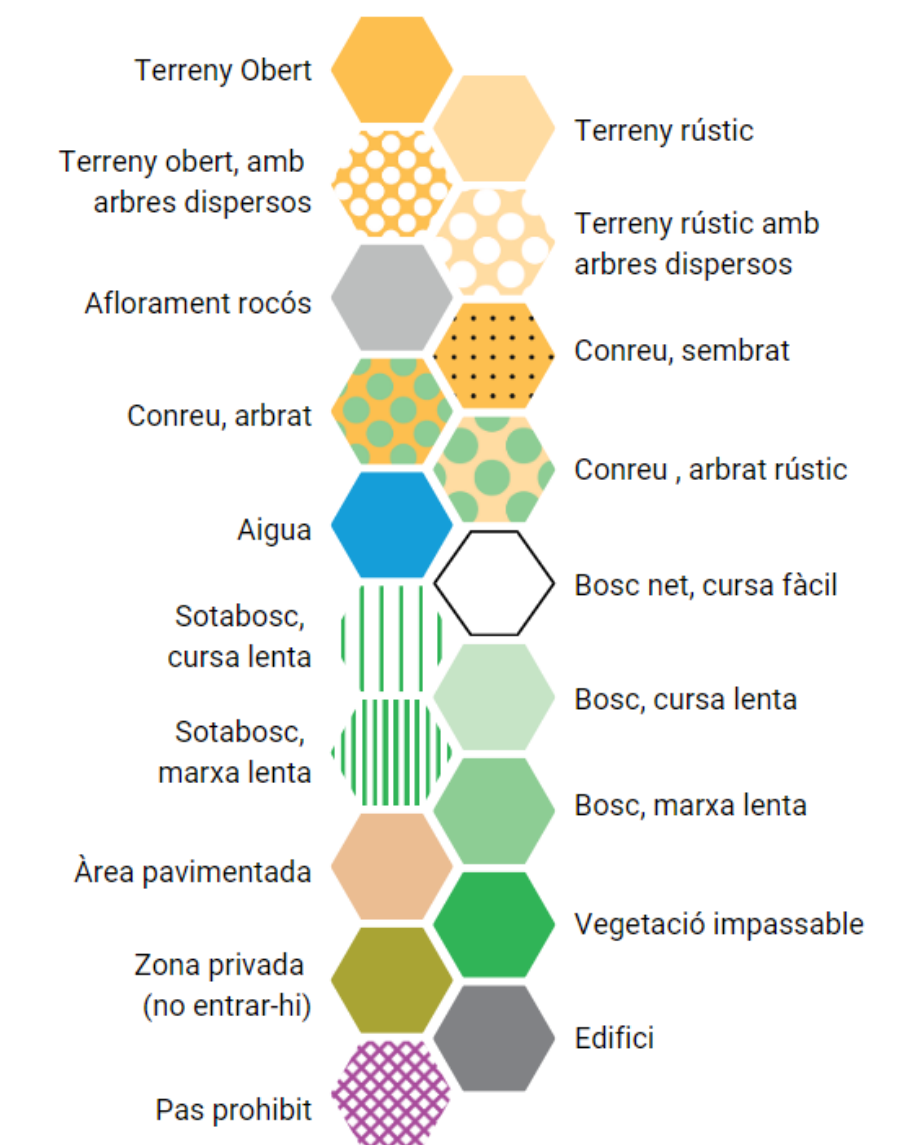
5. 35. **PASSEIG BOCA DE LA MINA.** Passeig arbrat de 1.240 m de llargada. Es va construir al s. XIX seguint el traçat de l'antic camí que alimentava d'aigua la ciutat.

8. 38. **BARRI GAUDÍ.** El barri Gaudí va néixer a partir del projecte del Taller d'Arquitectura Bofill (1968) per oferir habitatge assequible a la nova població que arribava a la ciutat.

3. 44. **BARRI DE SANT JOAN.** Abans anomenades Parcel·les Pàmies, nom de l'amo dels terrenys. De finals de la dècada de 1960, quan era necessari buscar lloc per l'onada d'emigració provinent d'Espanya.

4. 43. **LA MUNTANYETA.**

7. 48. **FUMERA DE LA BÒBILA DEL LLEVAT.** Xemeneia industrial, de base octogonal, que es conserva en tota la seva alçada excepte el capitell o remat. El seu origen prové de la fàbrica coneguda com Mosaics Llevat, de l'any 1885. La fàbrica va créixer amb noves naus i és en aquest moment quan es construeix la gran xemeneia que ha quedat com a únic testimoni de la fàbrica. L'any 1978 es va tancar la fàbrica, arrel d'un accident amb els forns de la mateixa.



Finançat per



Amb la col·laboració de



Circuit disponible a l'APP IOrientering

