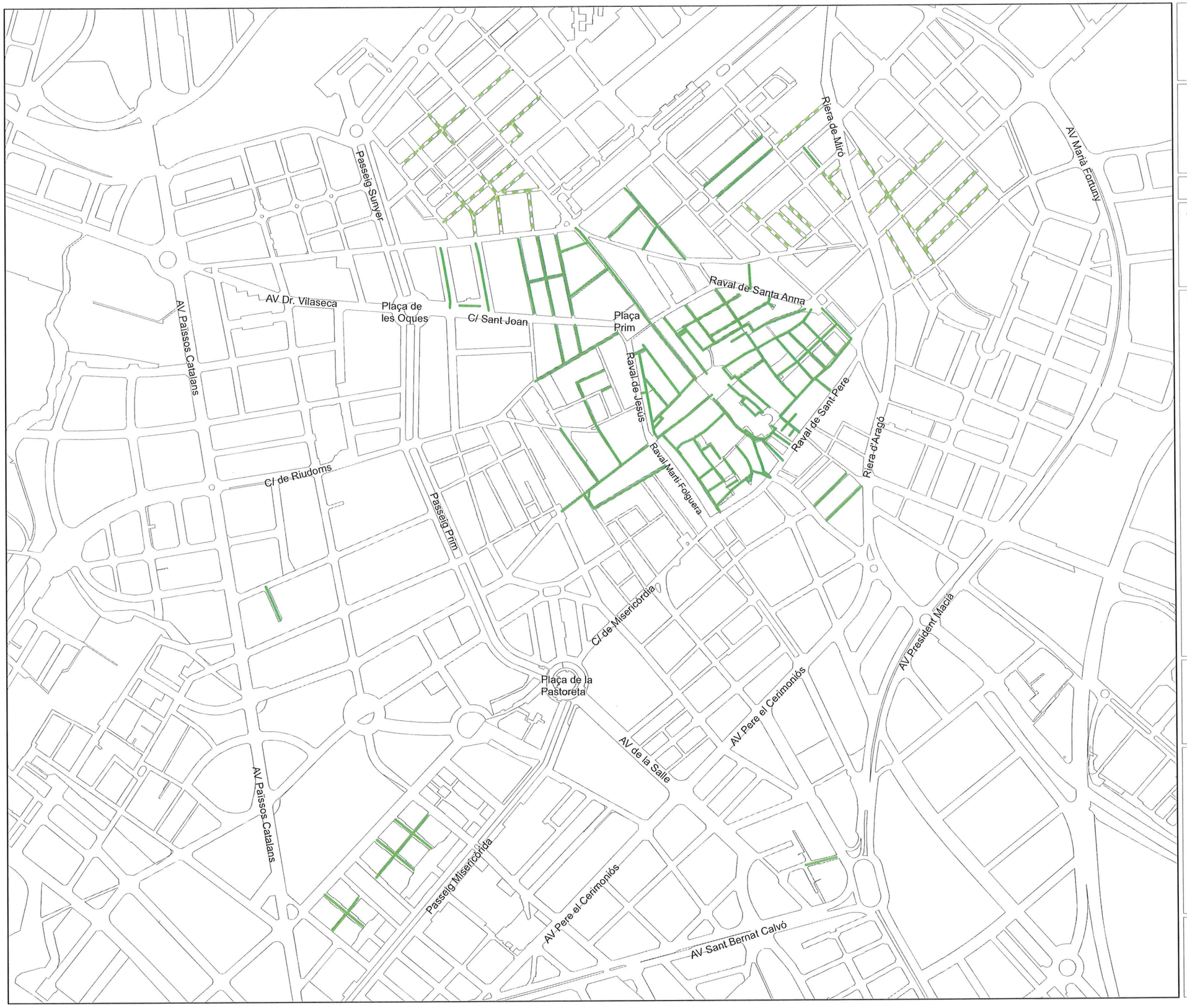


# PLA DE MOBILITAT URBANA DE REUS

## LOCALITZACIÓ DE CARRERS AMB PLATAFORMA ÚNICA

Mapa núm. 4.1.1

Client:

AJUNTAMENT DE REUS

Llegenda:

**Carrers amb plataforma única**

- Actual
- En projecte

Escala:

N

1:7.000 DIN A3

0 37,5 75 150 225 300 Metres

Elaborat per:

CINESI CONSULTORIA DE TRANSPORT

APG Territorial

Data: Febrer 2010

Font d'informació:

Elaboració pròpia.

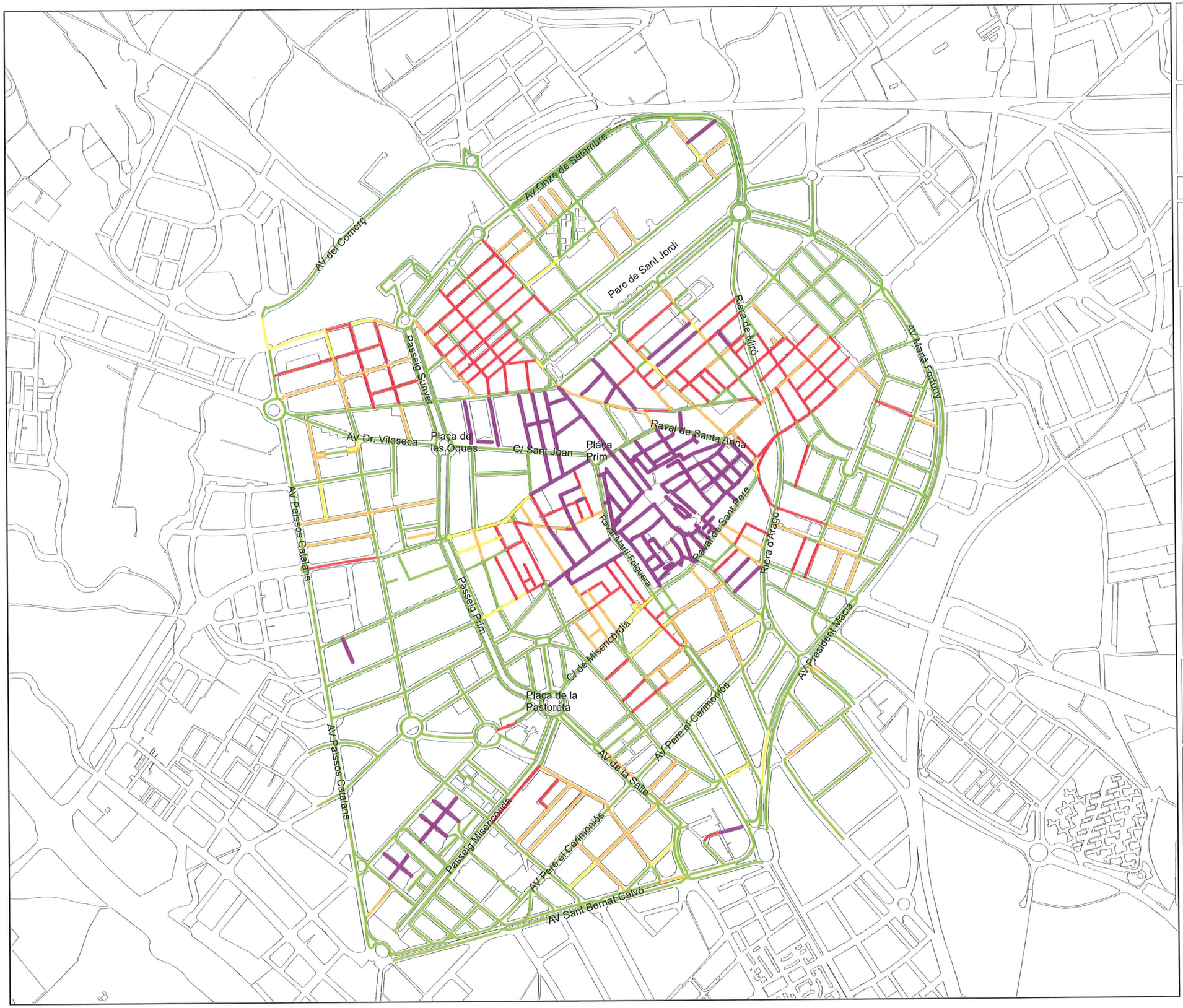


# PLA DE MOBILITAT URBANA DE REUS

## RESERVA D'ESPAI PER LA CIRCULACIÓ DE VIANANTS

Mapa núm. 4.1.2

Client:

AJUNTAMENT DE REUS

Llegenda:

Amplada de vorera (cm)

- inferior a 90
- de 90 a 130
- de 131 a 150
- superior a 150

- plataforma única

Escala:

N

1:10.000 DIN A3

0 62,5 125 250 375 500 Metres

Elaborat per:

CINESI CONSULTORIA DE TRANSPORT

APGTerritorial

Data: Febrer 2010

Font d'informació:

Elaboració pròpia.

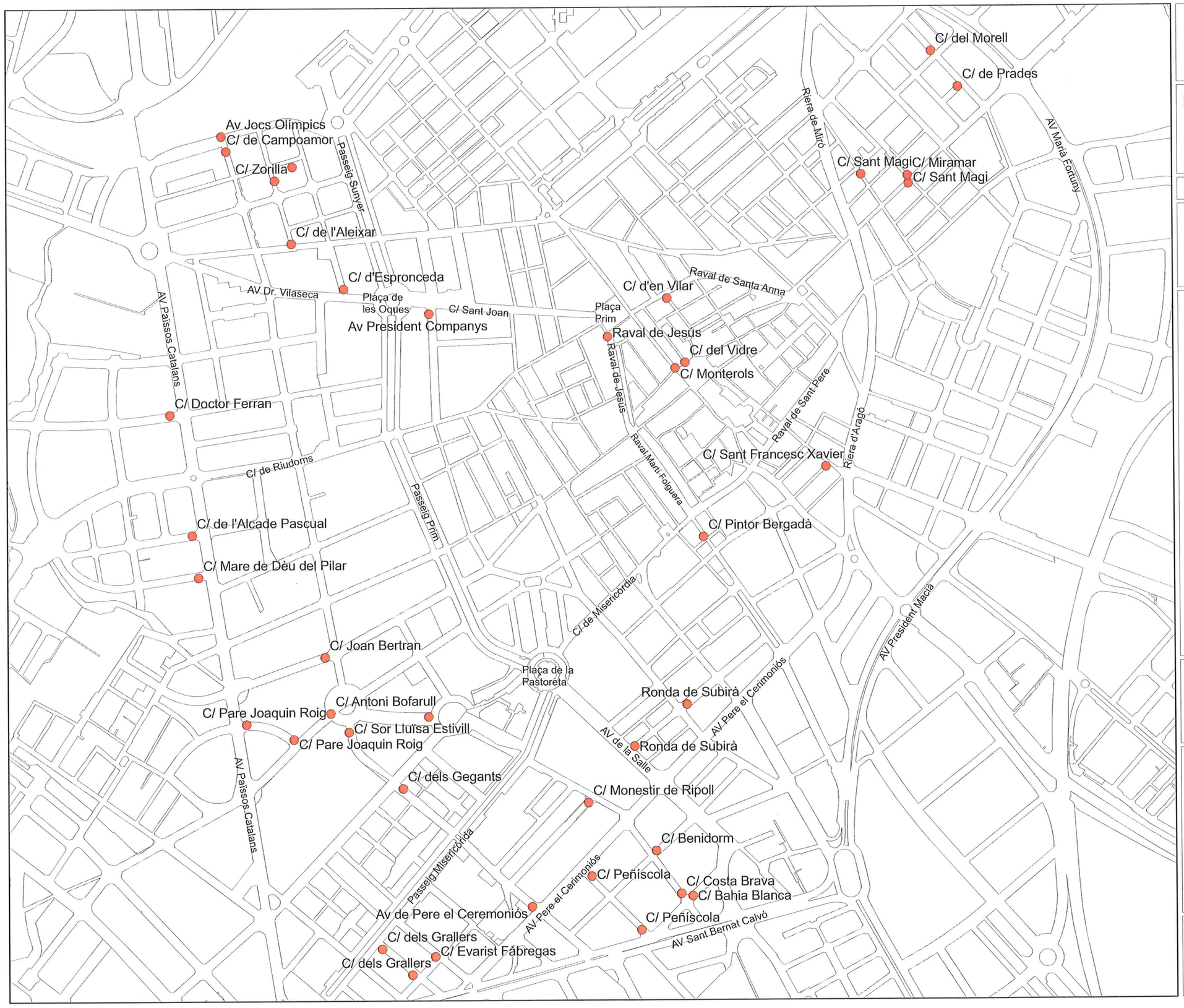


# PLA DE MOBILITAT URBANA DE REUS

## INVENTARI DE CARRERS SENSE PLACA IDENTIFICATIVA

Mapa núm. 4.1.3

Client:

AJUNTAMENT DE REUS

Llegenda:

Falta placa identificativa

Escala:

N

1:7.000 DIN A3

0 37,5 75 150 225 300 Metres

Elaborat per:

CINESI CONSULTORIA DE TRANSPORT

APG Territorial

Data: Febrer 2010

Font d'informació:

Elaboració pròpia.

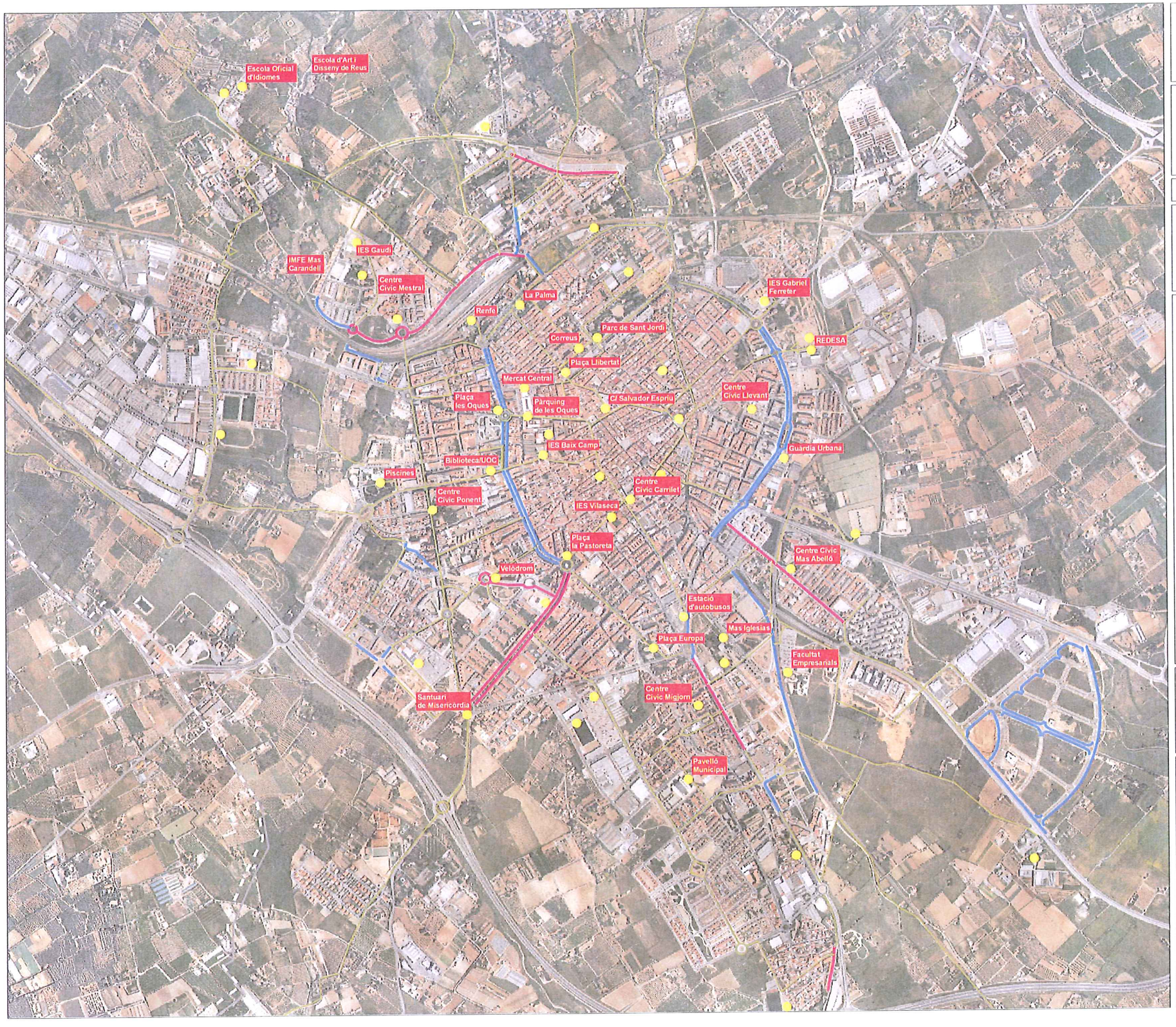


# PLA DE MOBILITAT URBANA DE REUS

## XARXA DE CARRIL BICI I ESTACIONAMENTS PER A BICICLETES

Mapa núm. 4.2.1

Client:

AJUNTAMENT DE REUS

Llegenda:

Carril bici:

- Amb senyalització
- Sense senyalització
- Estacionaments per a bicis

Escala:

N

1:18.000 DIN A3

0 100 200 400 600 800 Metres

Elaborat per:

CINESI CONSULTORIA DE TRANSPORT

APGTerritorial

Data: Febrer 2010

Font d'informació:

Elaboració pròpia a partir de les dades de l'Ajuntament de Reus

# PLA DE MOBILITAT URBANA DE REUS

## AFORAMENTS BICICLETES

Mapa núm. 4.2.2

Client:

AJUNTAMENT DE REUS

Llegenda:

Punts aforament

- Pas de vianants
- Carril bici
- Voreres

Carril bici

Escala:

N

1:18.000 DIN A3

0 95 190 380 570 760 Metres

Elaborat per:

CINESI
CONSULTORIA DE TRANSPORT

APGTerritorial

Data: Febrer 2010

Font d'informació:

Elaboració pròpia a partir de les dades del treball de camp

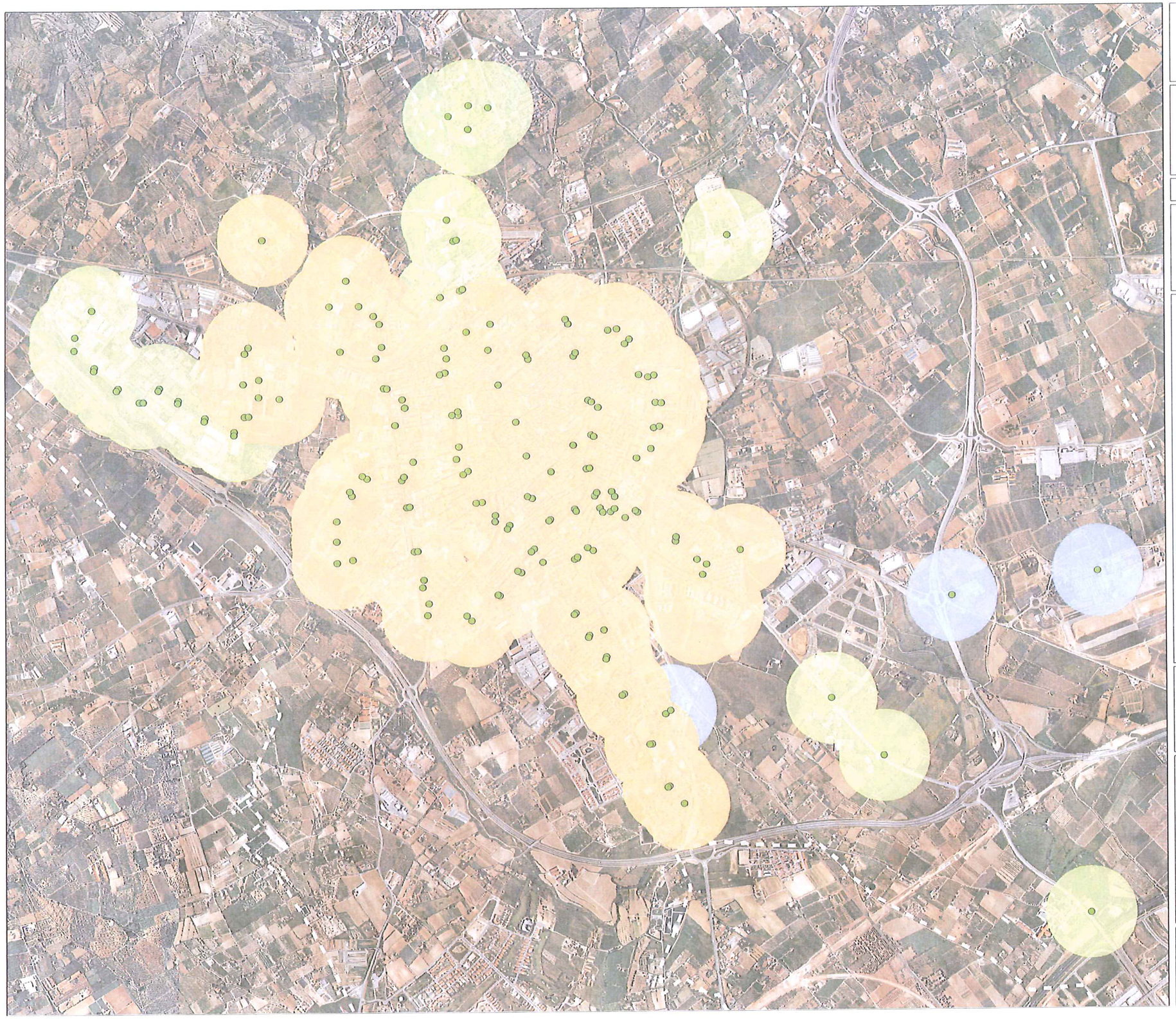

PLA DE MOBILITAT URBANA DE REUS

# COBERTURA TERRITORIAL DE LA XARXA DE TRANSPORT PÚBLIC A REUS

Mapa núm. 4.3.1

Client:

AJUNTAMENT DE REUS

Llegenda:

Àrea d'influència de la parada (300 m)

- més de 20 expedicions/dia
- 20 expedicions/dia
- menys de 10 expedicions/dia
- Parada d'autobús

Escala:

N

1:25.000 DIN A3

0 115 230 460 690 920 Metres

Elaborat per:

CINESI CONSULTORIA DE TRANSPORT

APG Territorial

Data: Febrer 2010

Font d'informació:

Elaboració pròpia a partir de les dades de Reus Transport.

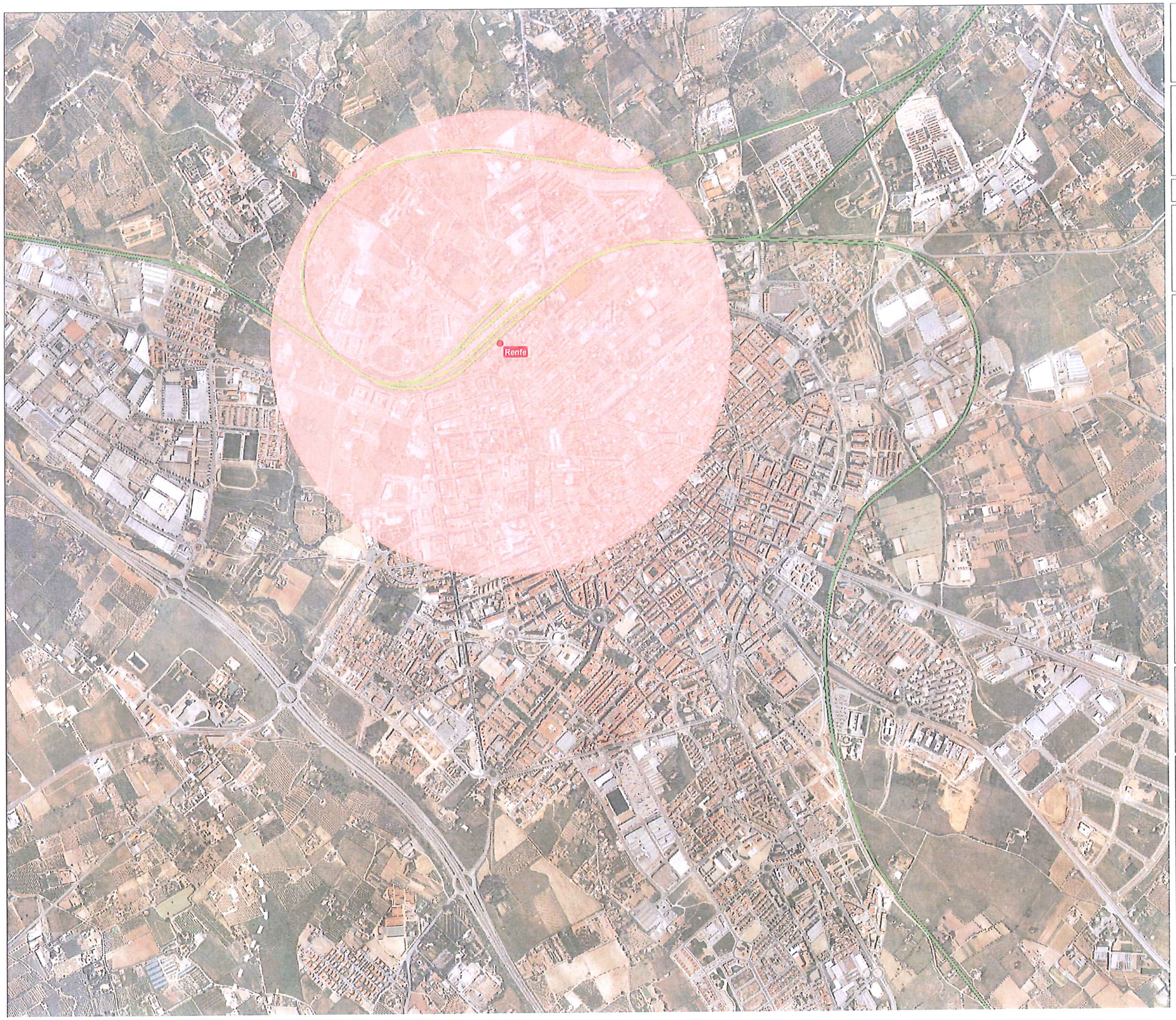


# PLA DE MOBILITAT URBANA DE REUS

## COBERTURA TERRITORIAL DE LA XARXA FERROVIARIA

Mapa núm. 4.3.2

Client:

AJUNTAMENT DE REUS

Llegenda:

- Estació ferrocarril
- Àrea d'influència de la parada (1.000 m)
- Xarxa ferrocarril

Escala:

N

1:16.000 DIN A3

0 75 150 300 450 600 Metres

Elaborat per:

CINESI CONSULTORIA DE TRANSPORT

APGTerritorial

Data: Febrer 2010

Font d'informació:

Elaboració pròpia a partir de les dades del treball de camp.

PLA DE MOBILITAT URBANA DE REUS

**PARADES DE TAXI**

Mapa núm. 4.3.3

Client:

AJUNTAMENT DE REUS

Llegenda:

- Parada de taxis

Escala:

N

1:25.000 DIN A3

0 90 180 360 540 720 Metres

Elaborat per:

CINESI CONSULTORIA DE TRANSPORT

APG Territorial

Data: Febrer 2010

Font d'informació:

Elaboració pròpia a partir de les dades del treball de camp

# PLA DE MOBILITAT URBANA DE REUS

## XARXA VIÀRIA PRINCIPAL DE REUS

Mapa núm. 4.4.1

Client:

AJUNTAMENT DE REUS

Llegenda:

- Xarxa principal
- Xarxa radial

Escala:

N

1:12.000 DIN A3

0 50 100 200 300 400 Metres

Elaborat per:

CINESI
CONSULTORIA DE TRANSPORT

APG Territorial

Data: Febrer 2010

Font d'informació:

Elaboració pròpia a partir de les dades del treball de camp.

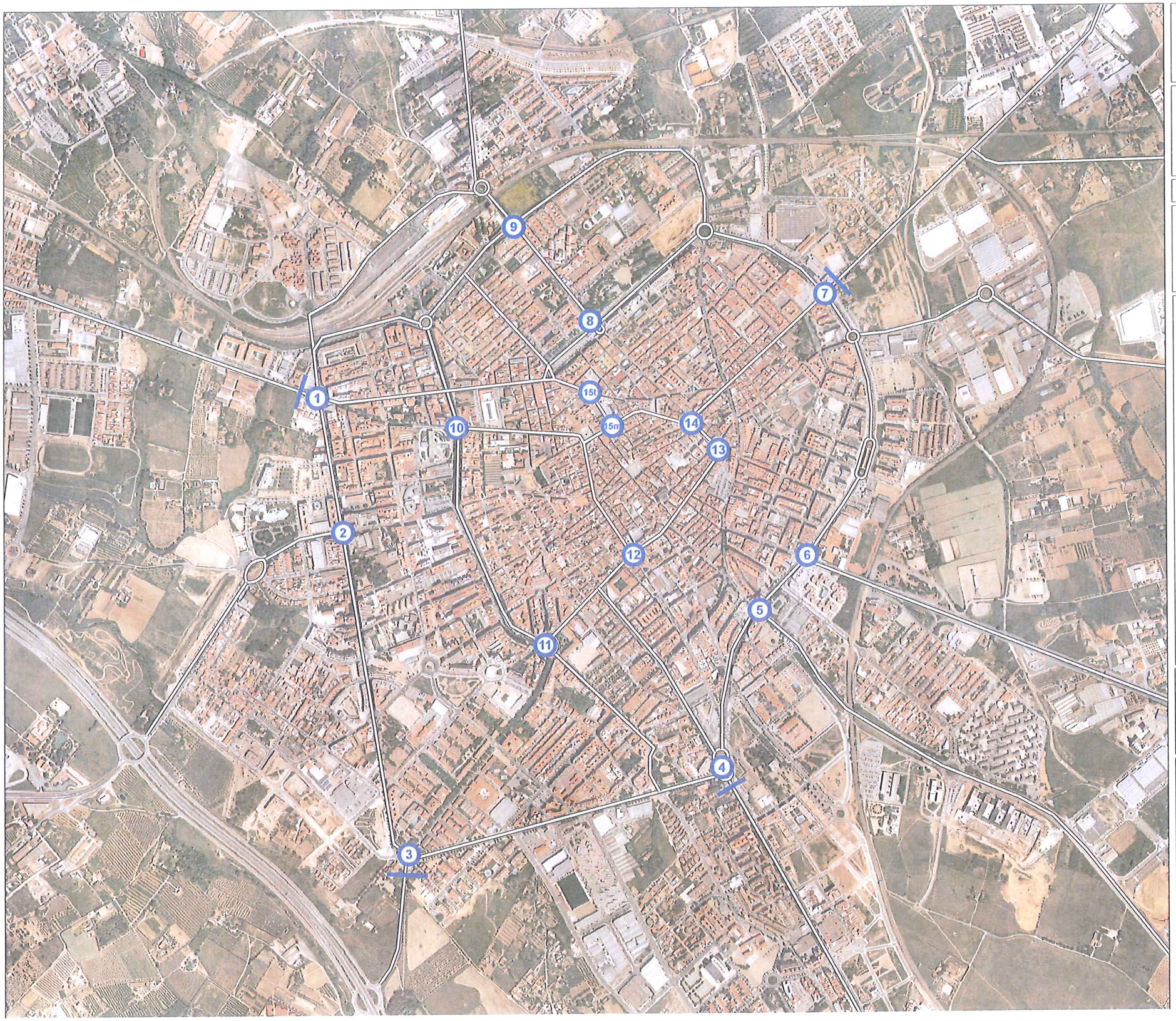


# PLA DE MOBILITAT URBANA DE REUS

## TREBALL DE CAMP: AFORAMENTS

Mapa núm. 4.4.2

Client:

AJUNTAMENT DE REUS

Llegenda:

- Punts d'aforament manual
- Punts d'aforament automàtic
- Xarxa viària principal

Escala:

N

1:12.000 DIN A3

0 55 110 220 330 440 Metres

Elaborat per:

CINESI
CONSULTORIA DE TRANSPORT

APG Territorial

Data: Febrer 2010

Font d'informació:

Elaboració pròpia a partir de les dades del treball de camp.

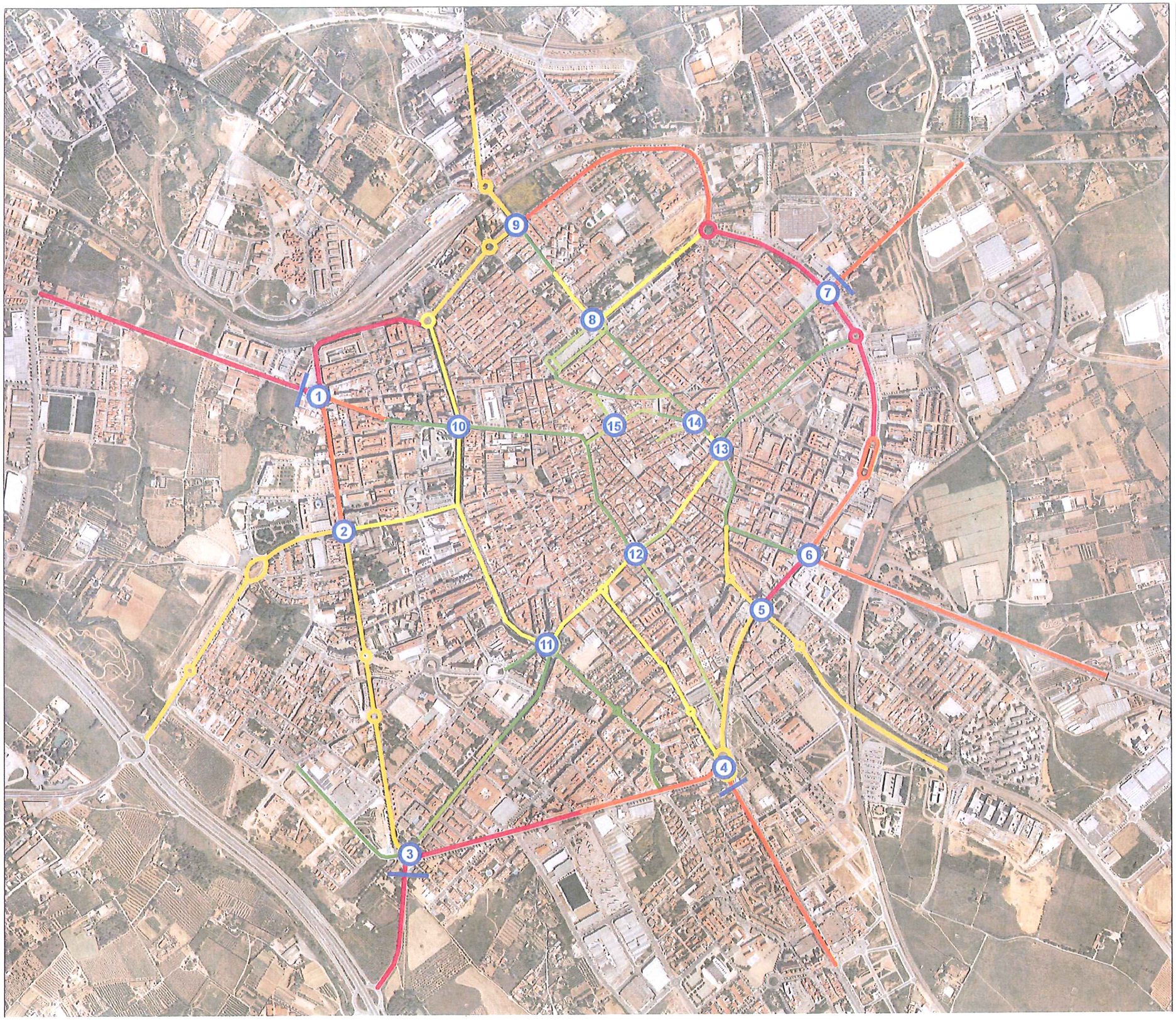


PLA DE MOBILITAT URBANA DE REUS

# INTENSITATS DE TRÀNSIT A LA XARXA VIÀRIA PRINCIPAL DE REUS

HORA PUNTA MATÍ (FEINER)

Mapa núm. 4.4.3

Client:

AJUNTAMENT DE REUS

Llegenda:

Intensitats/hora

- 0 - 300
- 301 - 600
- 601 - 900
- 901 - 1.200
- 1.201 - 1.500
- > 1.500
- Punts d'aforament manual
- Punts d'aforament automàtic

Escala:

N

1:12.000 DIN A3

0 50 100 200 300 400 Metres

Elaborat per:

CINESI CONSULTORIA DE TRANSPORT

APG Territorial

Data: Febrer 2010

Font d'informació:

Elaboració pròpia a partir de les dades del treball de camp.

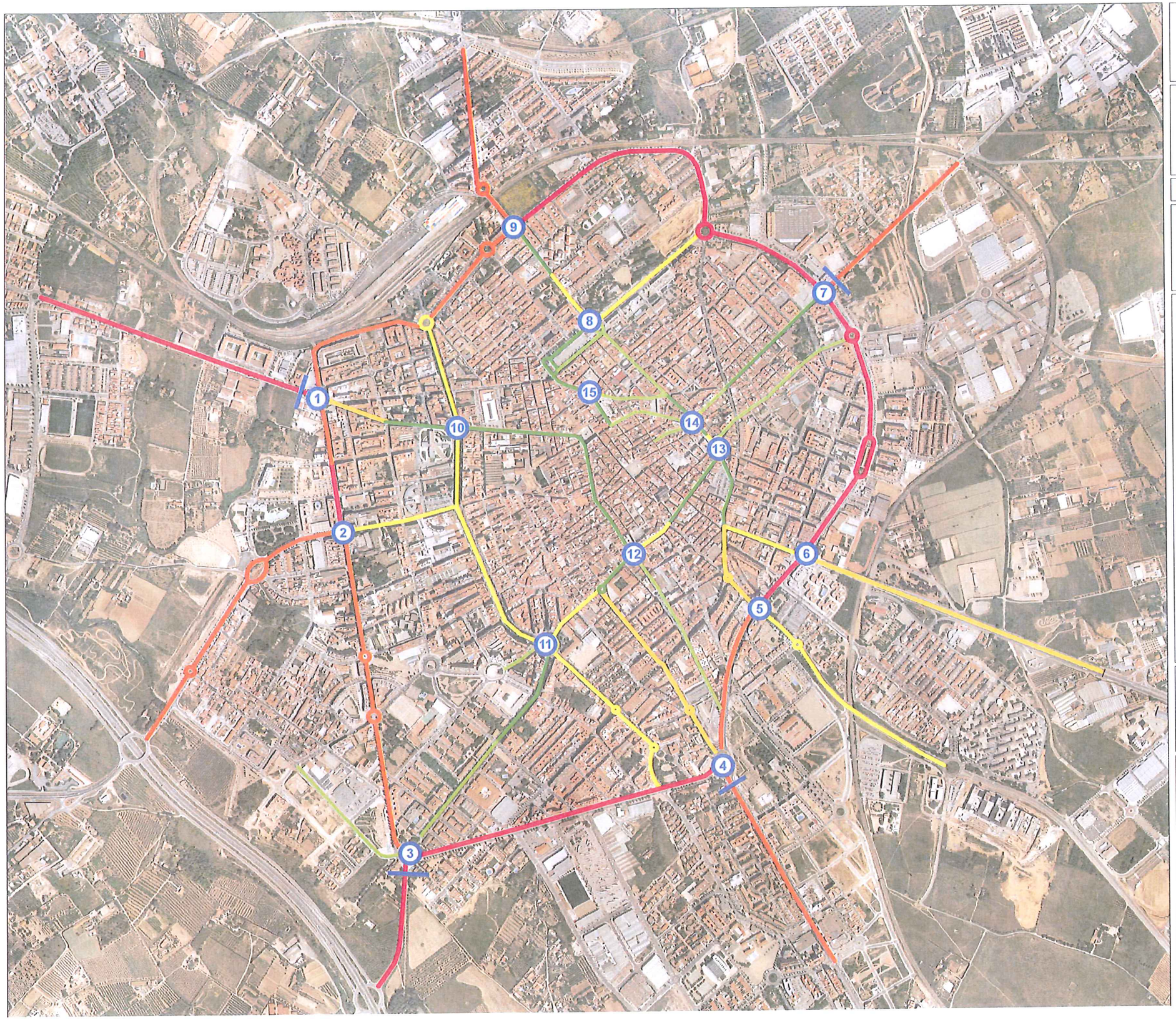


# PLA DE MOBILITAT URBANA DE REUS

## INTENSITATS DE TRÀNSIT A LA XARXA VIÀRIA PRINCIPAL DE REUS

HORA PUNTA TARDA (FEINER)

Mapa núm. 4.4.4

Client:

AJUNTAMENT DE REUS

Llegenda:

Intensitats/hora

- 0 - 300
- 301 - 600
- 601 - 900
- 901 - 1.200
- 1.201 - 1.500
- > 1.500

- Punts d'aforament manual
- Punts d'aforament automàtic

Escala:

N

1:12.000 DIN A3

0 50 100 200 300 400 Metres

Elaborat per:

CINESI CONSULTORIA DE TRANSPORT

APG Territorial

Data: Febrer 2010

Font d'informació:

Elaboració pròpia a partir de les dades del treball de camp.

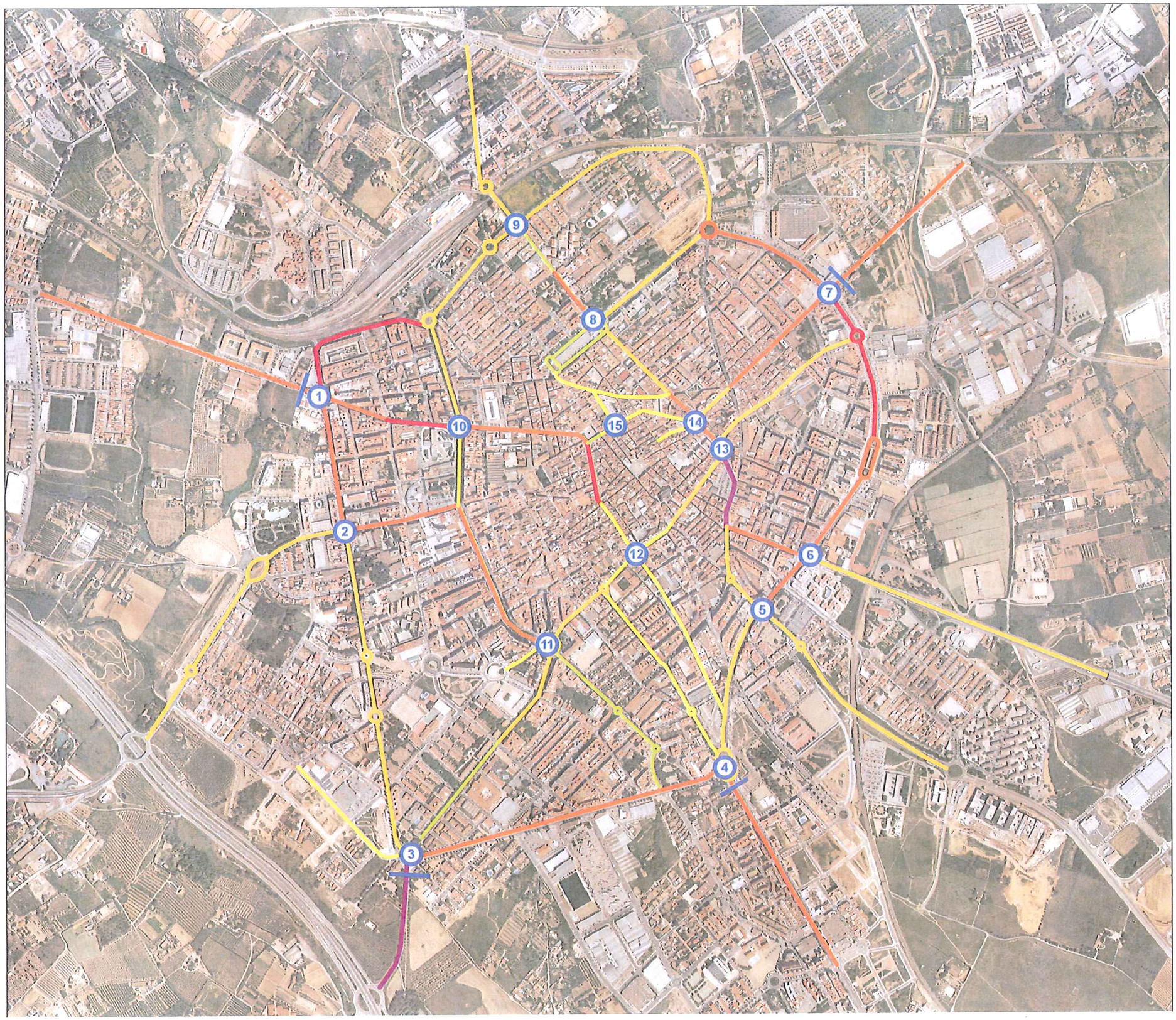


PLA DE MOBILITAT URBANA DE REUS

# NIVELL DE SERVEI A LA XARXA VIÀRIA PRINCIPAL DE REUS

HORA PUNTA MATÍ (FEINER)

Mapa núm. 4.4.6

Client:

AJUNTAMENT DE REUS

Llegenda:

Nivell de servei:

- A
- B
- C
- D
- E
- F

Punts d'aforament manual

Punts d'aforament automàtic

Escala:

N

1:12.000 DIN A3

0 50 100 200 300 400 Metres

Elaborat per:

CINESI CONSULTORIA DE TRANSPORT

APG Territorial

Data: Febrer 2010

Font d'informació:

Elaboració pròpia a partir de les dades del treball de camp.

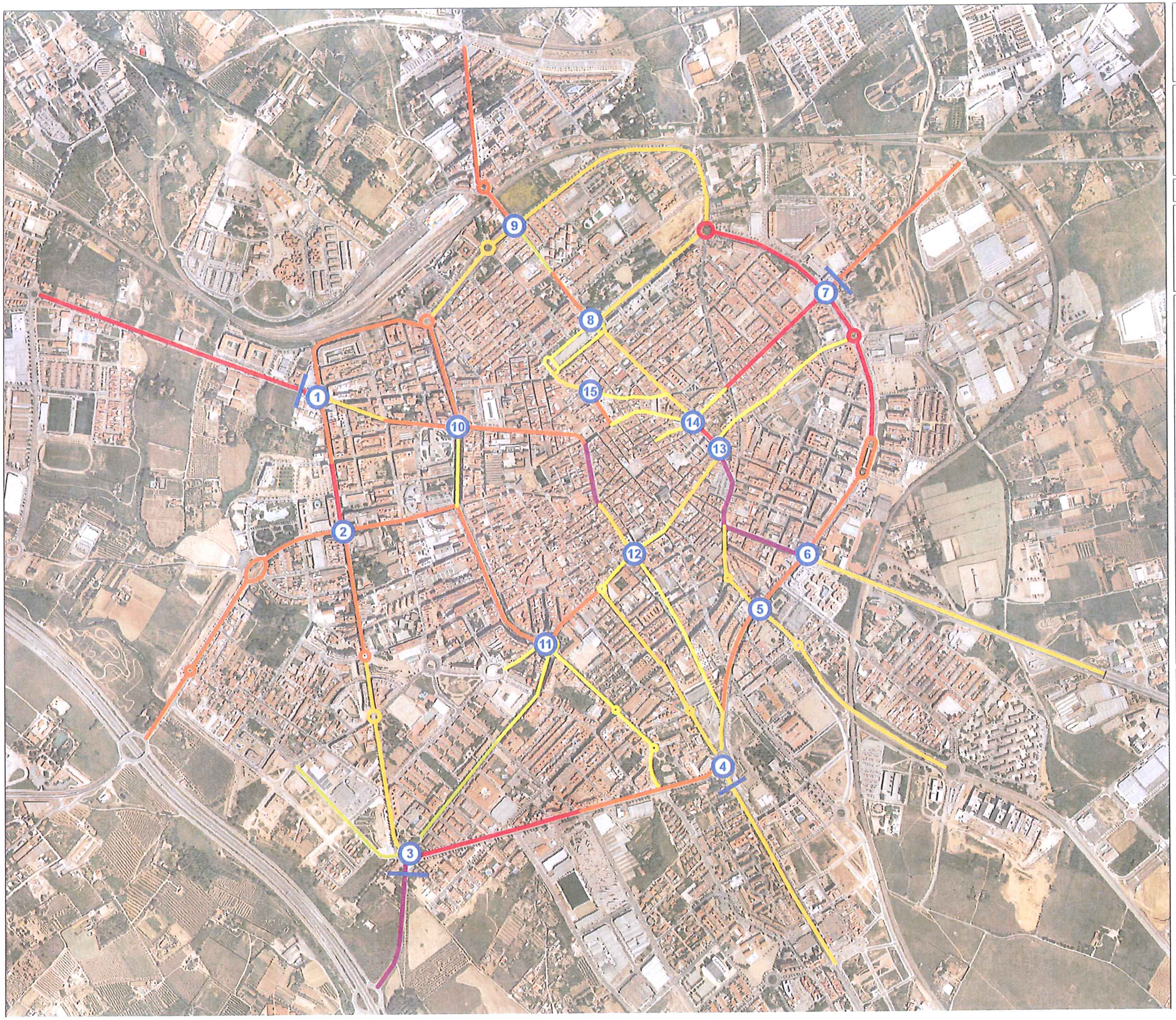


# PLA DE MOBILITAT URBANA DE REUS

## NIVELL DE SERVEI A LA XARXA VIÀRIA PRINCIPAL DE REUS

HORA PUNTA TARDA (FEINER)

Mapa núm. 4.4.6

Client:

AJUNTAMENT DE REUS

Llegenda:

Nivell de servei:

- A
- B
- C
- D
- E
- F

- Punts d'aforament manual
- Punts d'aforament automàtic

Escala:

N

1:12.000 DIN A3

0 55 110 220 330 440 Metres

Elaborat per:

CINESI CONSULTORIA DE TRANSPORT

APGTerritorial

Data: Febrer 2010

Font d'informació:

Elaboració pròpia a partir de les dades del treball de camp.

# PLA DE MOBILITAT URBANA DE REUS

## INVENTARI DE ZONES RESERVADES PER A CÀRREGA I DESCÀRREGA

Mapa núm 4.6.1

Client:

AJUNTAMENT DE REUS

Llegenda:

Espais reservats per a càrrega i descàrrega

Escala:

N

1:10.000 DIN A3

0 2550 100 150 200 250 Metres

Elaborat per:

CINESI CONSULTORIA DE TRANSPORT

APGTerritorial

Data: Febrer 2010

Font d'informació:

Elaboració pròpia a partir de les dades del treball de camp.