



AJUNTAMENT DE REUS
EDUCACIÓ I FORMACIÓ

NOVA ZONIFICACIÓ ESCOLAR

REUS, 23 DE GENER DE 2009



o. De què estem parlant ? Del Decret d'admissió d'alumnes 75/2007, de 27 de març.

Criteris Generals	Puntuació
Germans escolaritzats o pares treballadors al centre	40
Proximitat del domicili (adreça treball 20 punts i viure a municipi 10 punts)	30
Renda mínima d'inserció	10
Discapacitat + 33 %	10
Criteris complementaris en cas d'empat	
Família nombrosa	15
Malaltia crònica (sistema digestiu, endocrí , metabòlic)	10

Després dels germans, la proximitat és el criteri més important.



ANTECEDENTS

ZONIFICACIÓ NO CONJUNTA

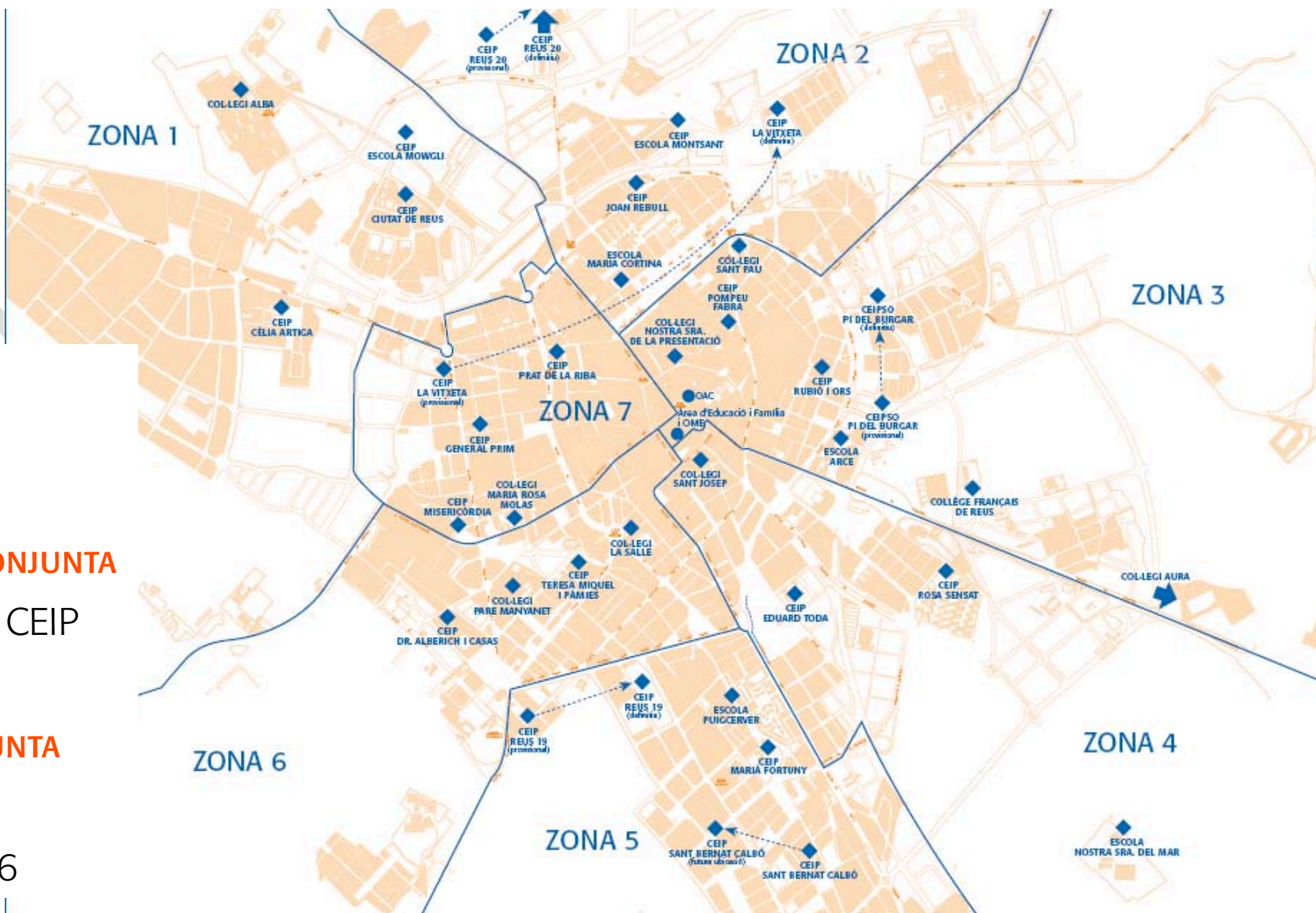
16 zones, una per CEIP
fins el curs 03-04

ZONIFICACIÓ CONJUNTA

5 zones

Curs 04-05 i 05-06

3





CRITERIS EN LA REVISIÓ DEL SEU MODEL

- 1.- Evitar disfuncions de l'existència fronteres i evitar superposicions de zones
- 2.- Reduir la insatisfacció de les famílies sense perjudicar l'equilibri entre l'oferta i la demanda del conjunt del sistema
- 3.- Mantenir i millorar el concepte d'escola de proximitat al domicili
- 4.- Tenir un model equitatiu i de fàcil comprensió i aplicació

OBJECTIUS ASSOLITS EN EL NOU MODEL

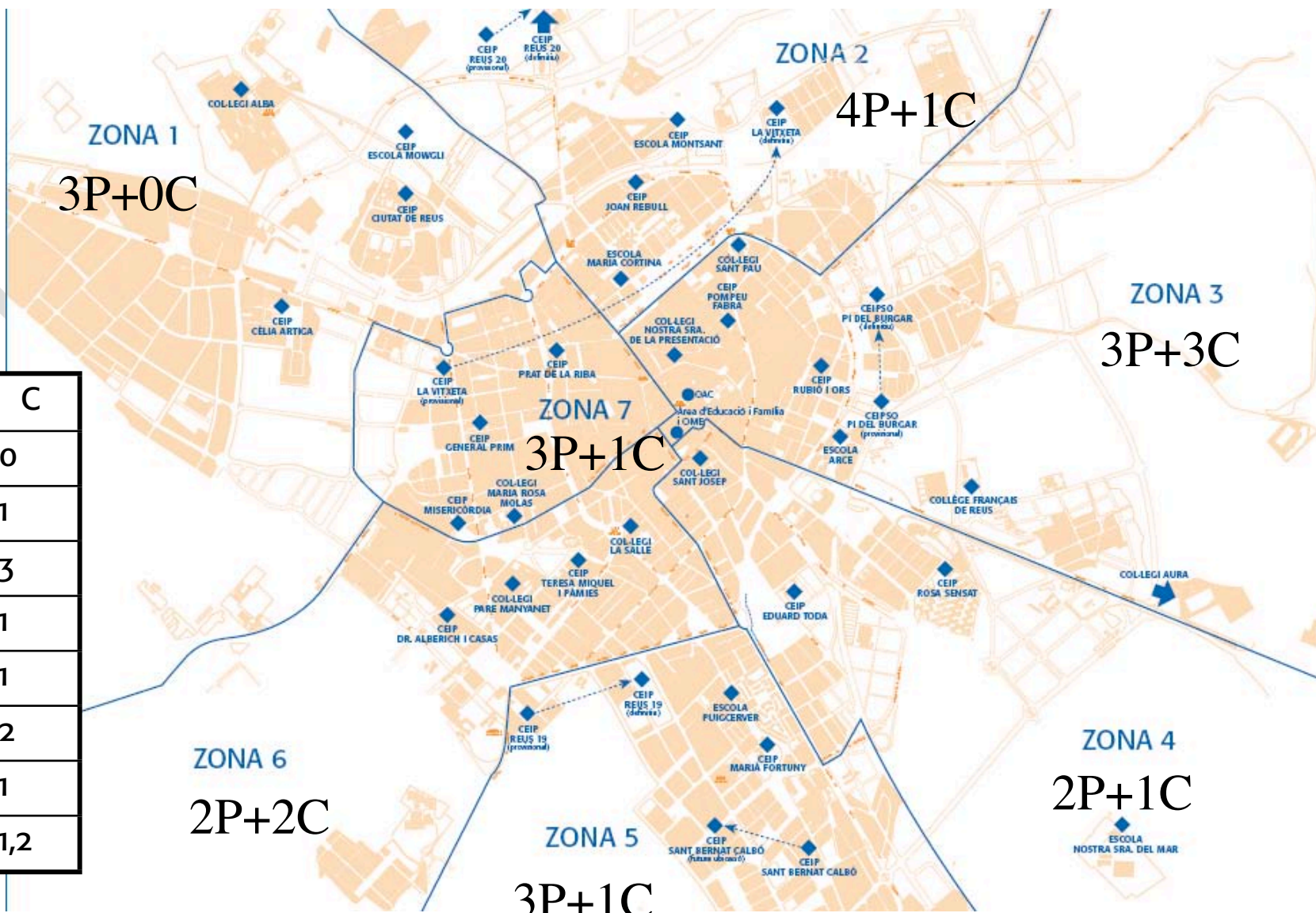
- 1.- No hi ha fronteres ni superposició de zones
- 2.- El model ha assolit el criteri d'escola de proximitat al domicili donant una garantia mínima entre titularitat pública i concertada (P + C)
- 3.- És un model equitatiu (3 públic + 3 concertats) i de fàcil comprensió i aplicació



PRIMERA ANÀLISI ZONIFICACIÓ ESCOLAR ACTUAL

MODEL (3+1)

ZONA	P	C
1	3	0
2	4	1
3	3	3
4	2	1
5	3	1
6	2	2
7	3	1
MITJANA	2,8	1,2





DADES : 29 centres educatius i 2.550 Illes de les quals (824 estan habitades)

1.- Visualització del **mapa escolar** des del **punt de vista de les famílies**

- Una àrea de proximitat personal per a cada illes de cases
- 2.550 illes → 2.550 àrees de proximitat personalitzades

2.- Visualització del **mapa escolar** des del **punt de vista dels centres**

- Una àrea de proximitat per a cada centre
- 29 centres → 29 àrees de proximitat de centre

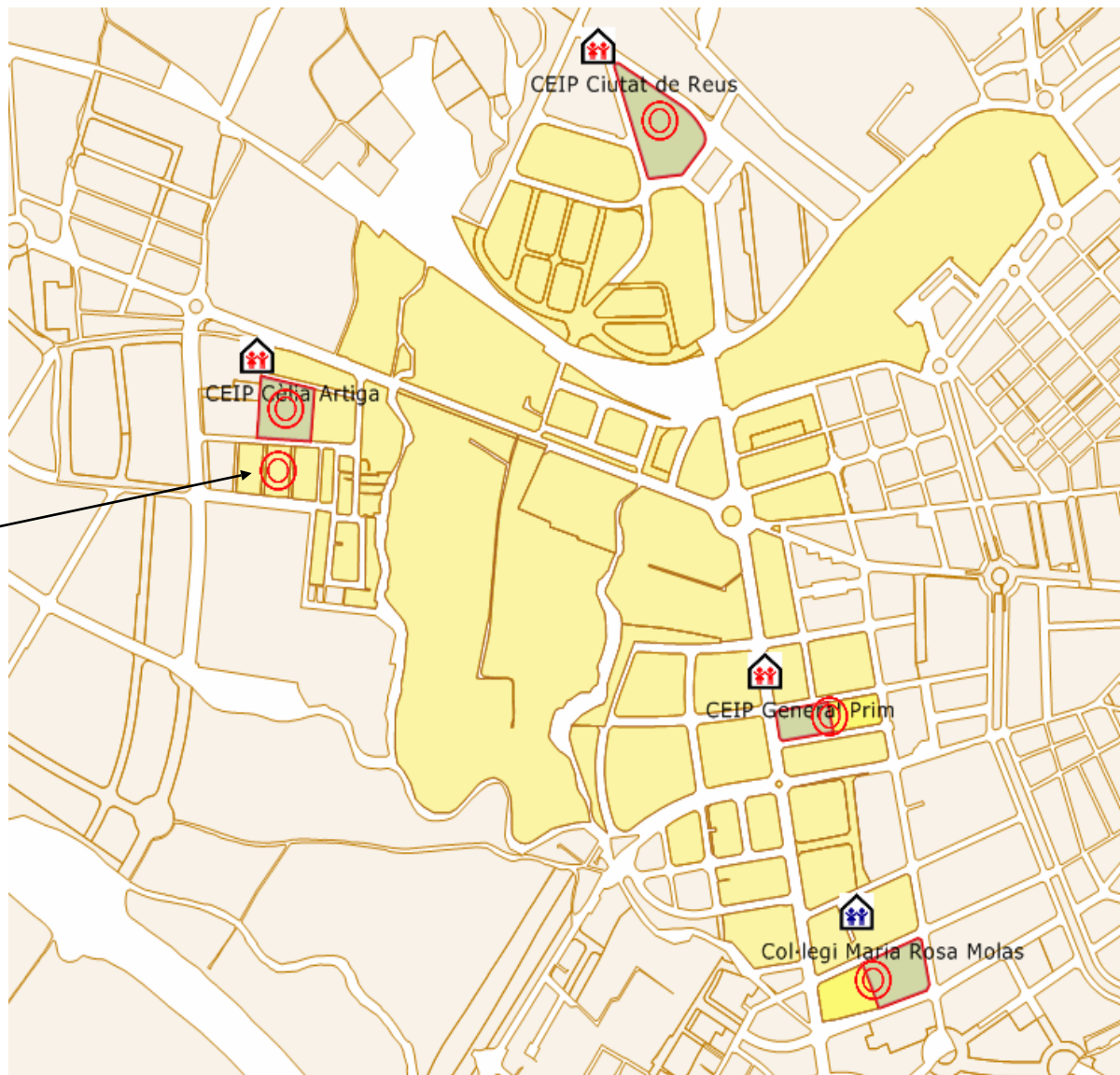
Estadística del model 3+1: la proximitat en metres.

- Distància mínima 30 m
- Distància mitjana 1.277 m



ÀREA ESCOLAR DE PROXIMITAT AL DOMICILI FAMILIAR 3+1 FORMIGOSA, 7

Formigosa, 7





ÀREA ESCOLAR DE PROXIMITAT AL DOMICILI FAMILIAR 3+1 PASSEIG PRIM 38

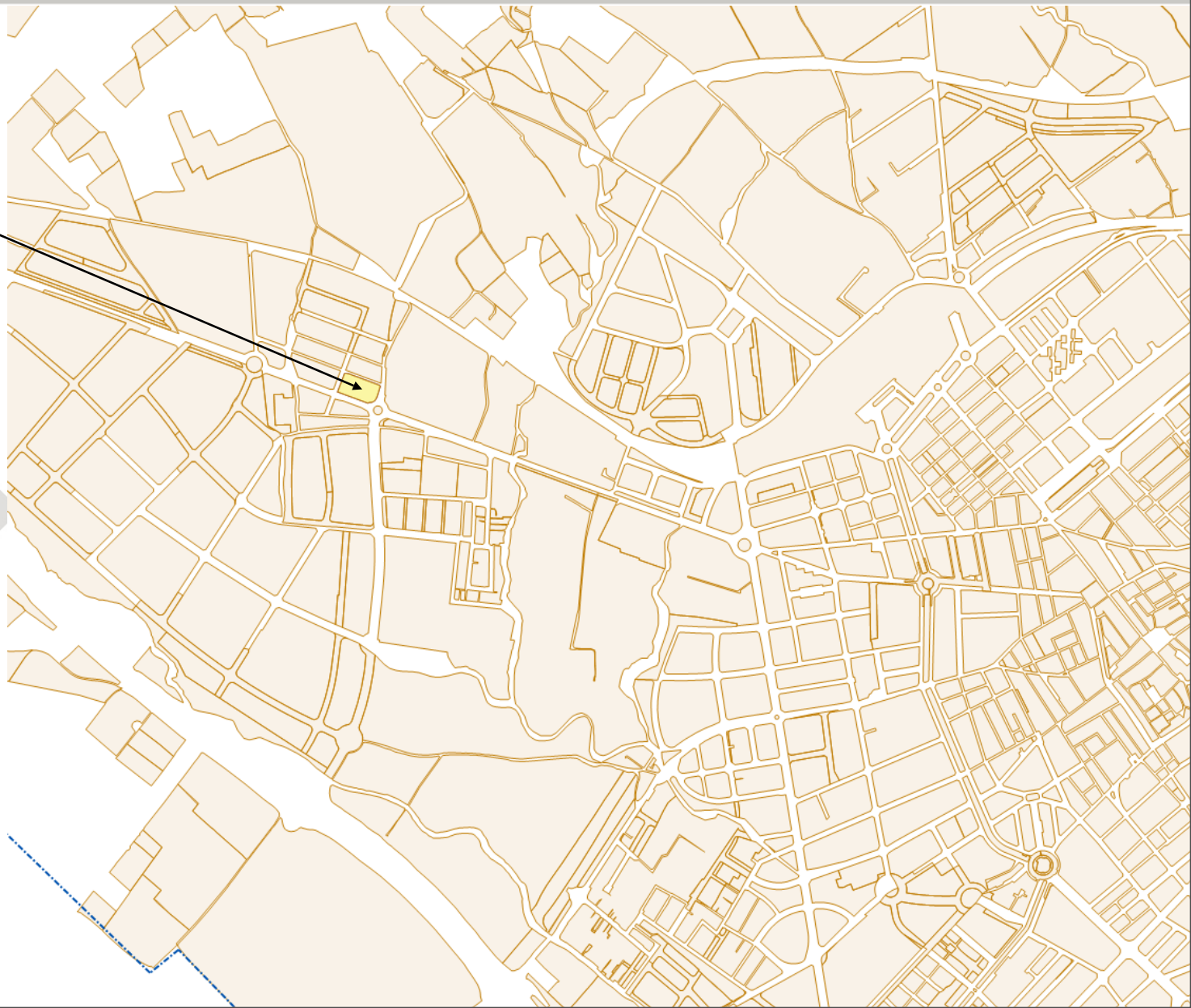


Passeig Prim 38



ÀREA ESCOLAR DE PROXIMITAT AL DOMICILI FAMILIAR 3+1 CTRA. ALCOLEA, 103

Ctra. Alcolea , 103

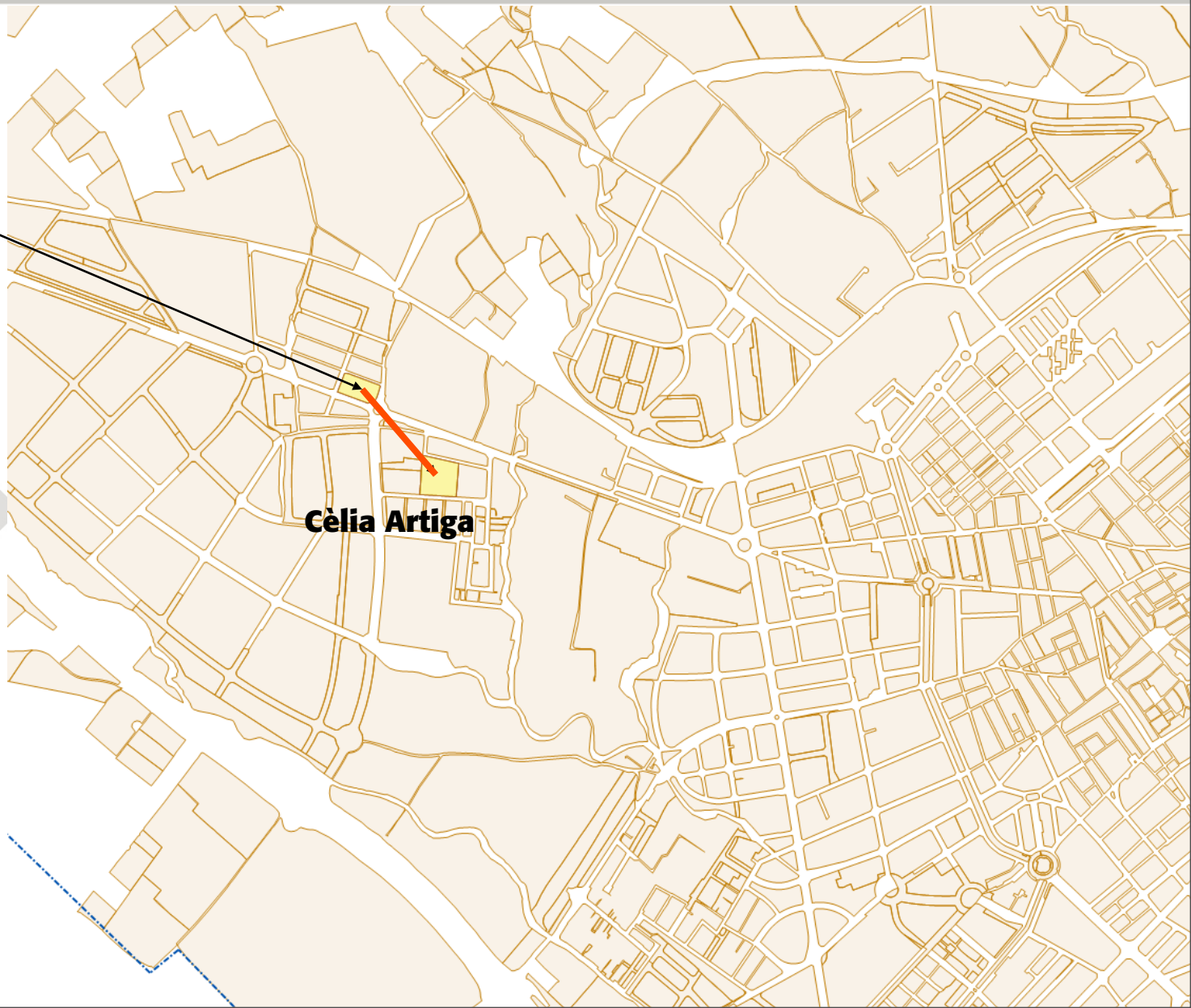




ÀREA ESCOLAR DE PROXIMITAT AL DOMICILI FAMILIAR 3+1 CTRA. ALCOLEA, 103

Ctra. Alcolea , 103

Cèlia Artiga

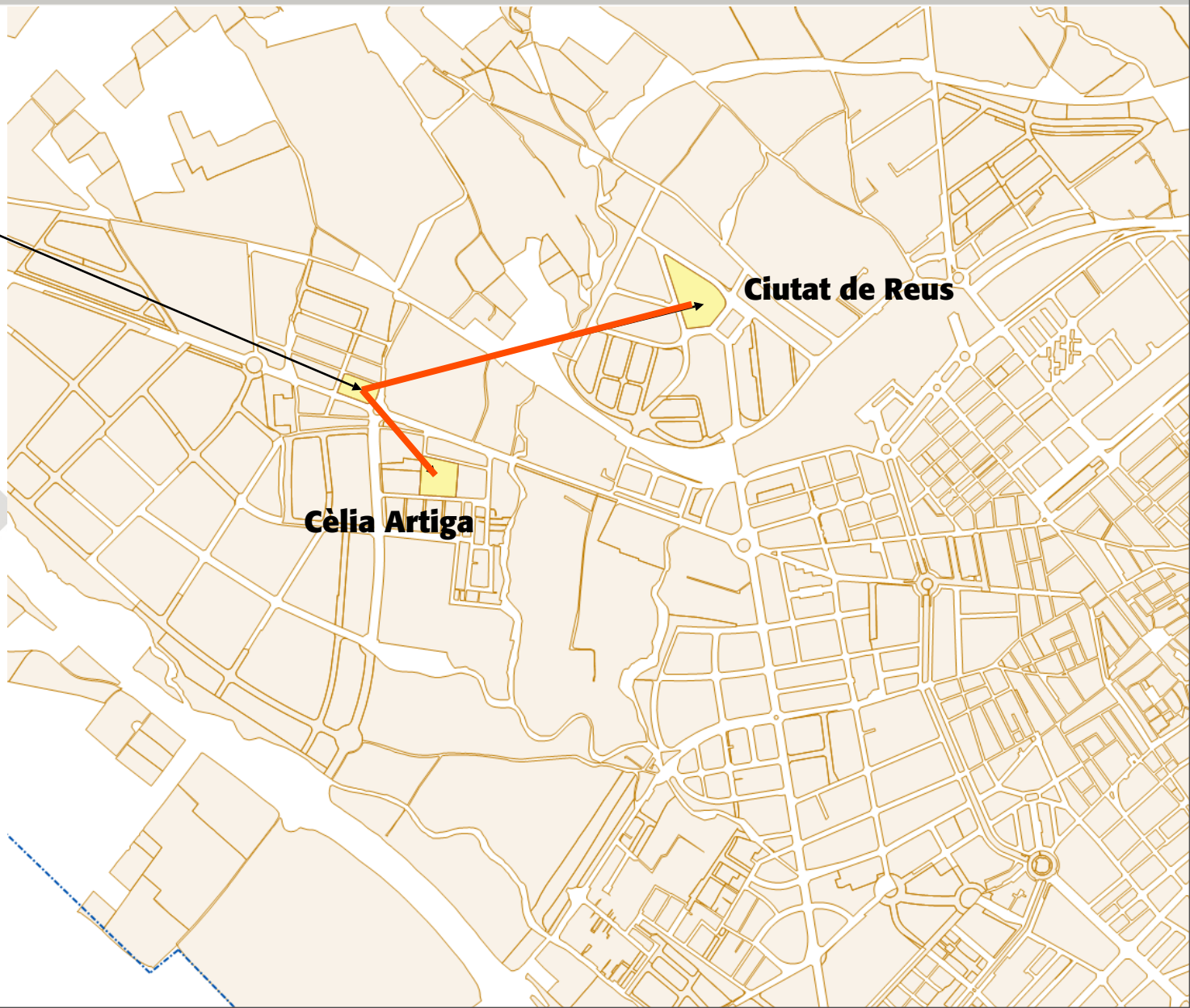




ÀREA ESCOLAR DE PROXIMITAT AL DOMICILI FAMILIAR 3+1 CTRA. ALCOLEA, 103

Ctra. Alcolea , 103

Cèlia Artiga
Ciutat de Reus

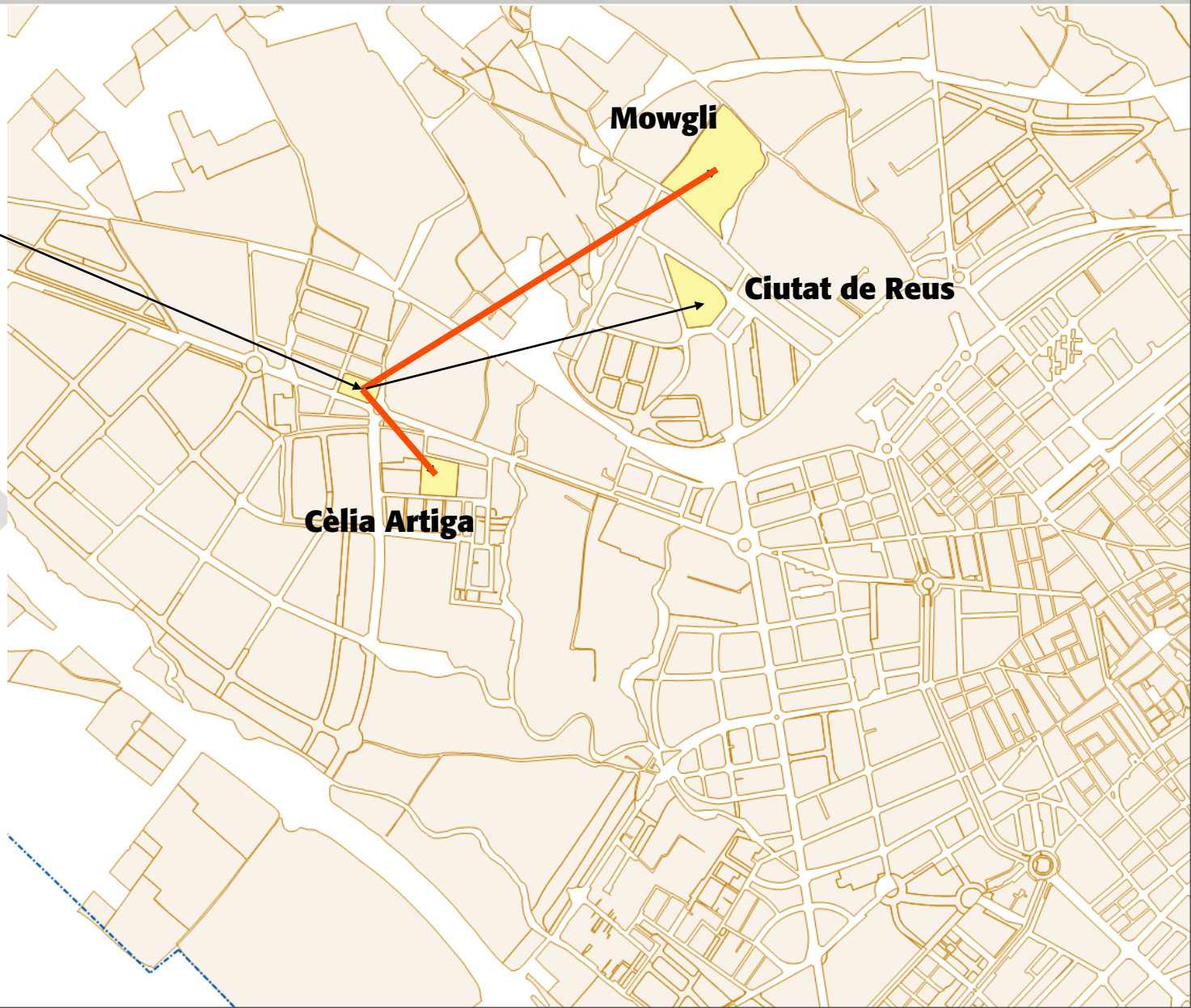




ÀREA ESCOLAR DE PROXIMITAT AL DOMICILI FAMILIAR 3+1 CTRA. ALCOLEA, 103

Ctra. Alcolea , 103

Cèlia Artiga
Ciutat de Reus
Mowgli

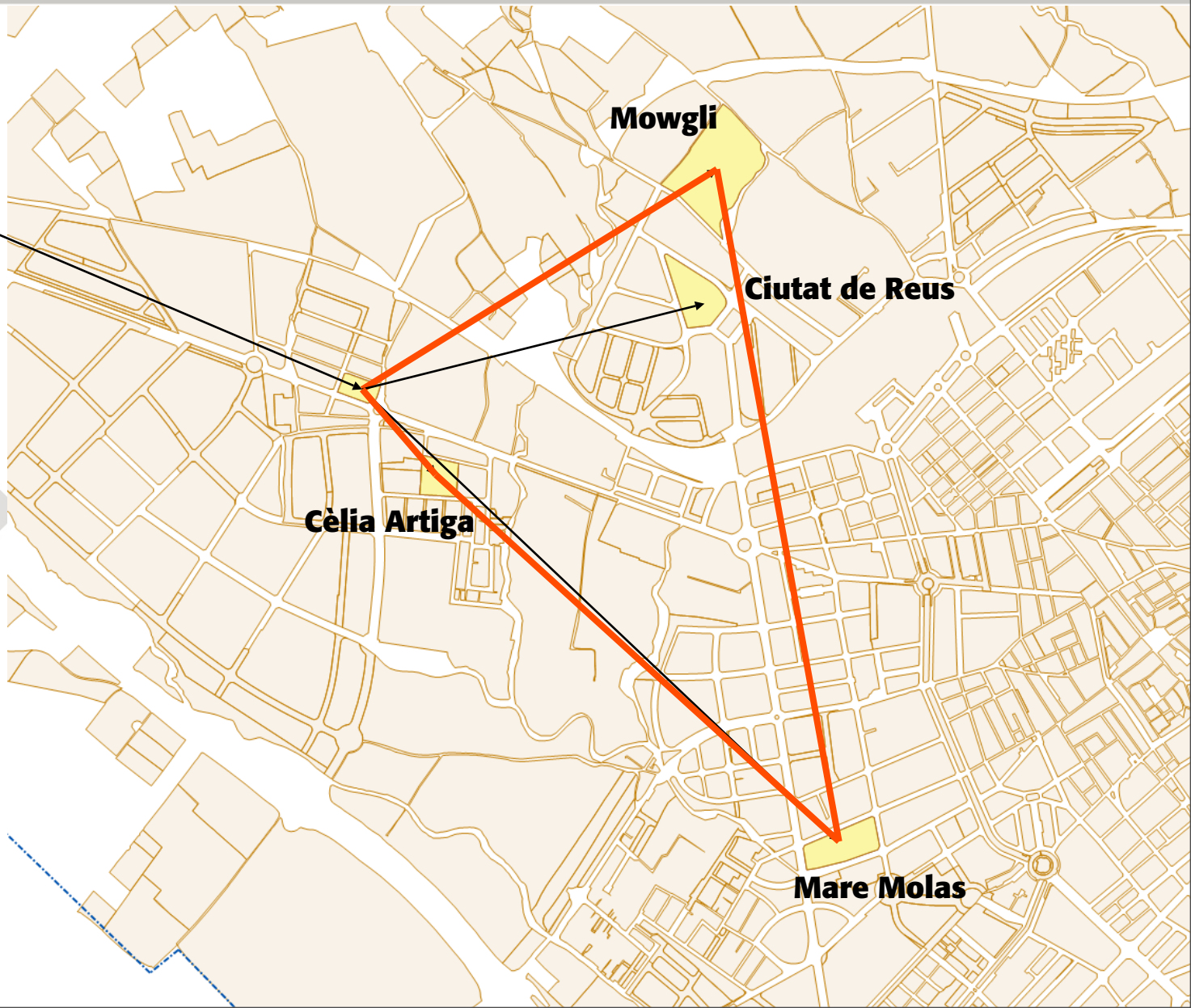




ÀREA ESCOLAR DE PROXIMITAT AL DOMICILI FAMILIAR 3+1 CTRA. ALCOLEA, 103

Ctra. Alcolea , 103

Cèlia Artiga
Ciutat de Reus
Mowgli
Mare Molas

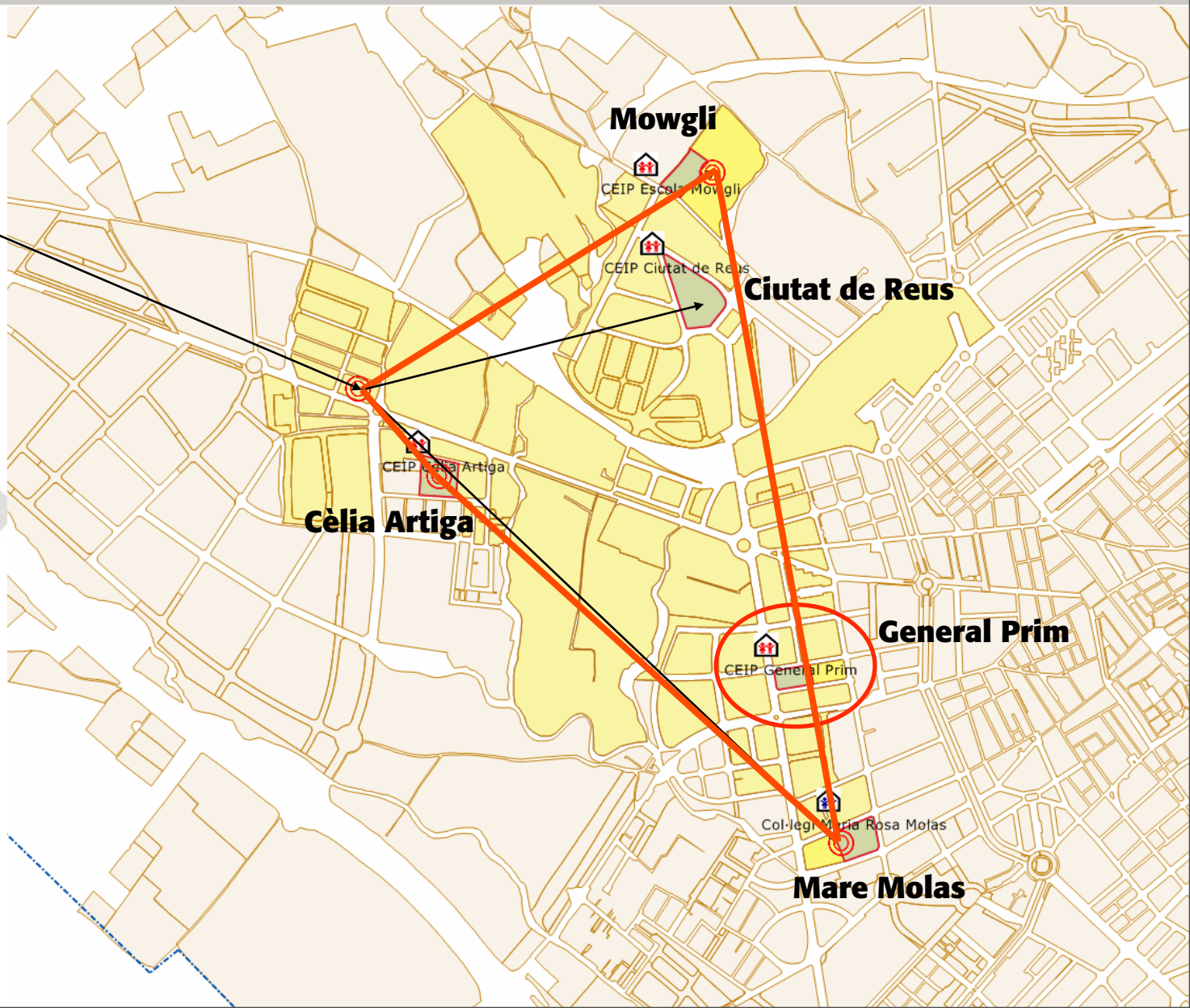




ÀREA ESCOLAR DE PROXIMITAT AL DOMICILI FAMILIAR 3+1 CTRA. ALCOLEA, 103

Ctra. Alcolea , 103

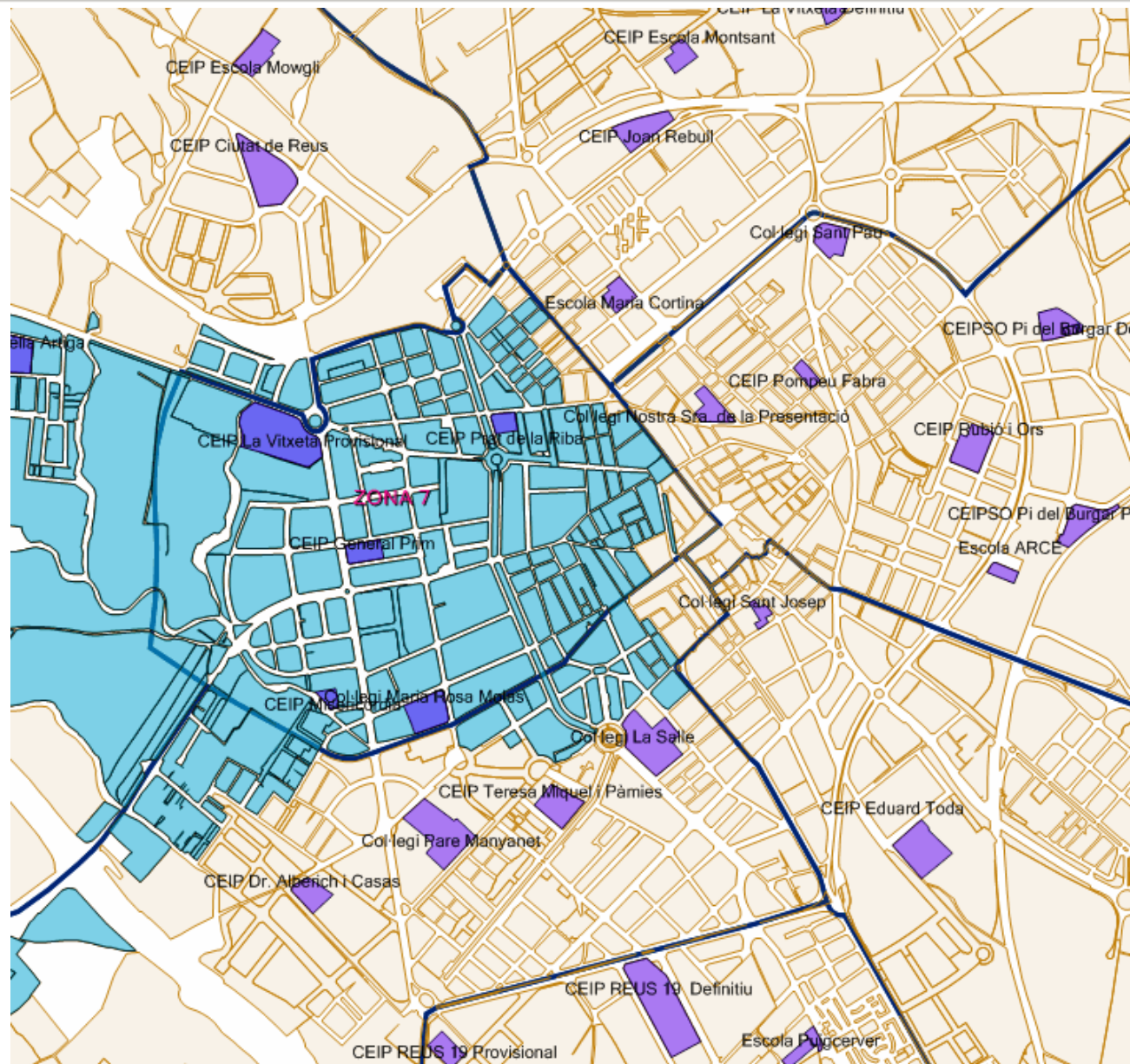
Cèlia Artiga
Ciutat de Reus
Mowgli
Mare Molas
General Prim





MAPA DE CENTRES

CEIP General Prim

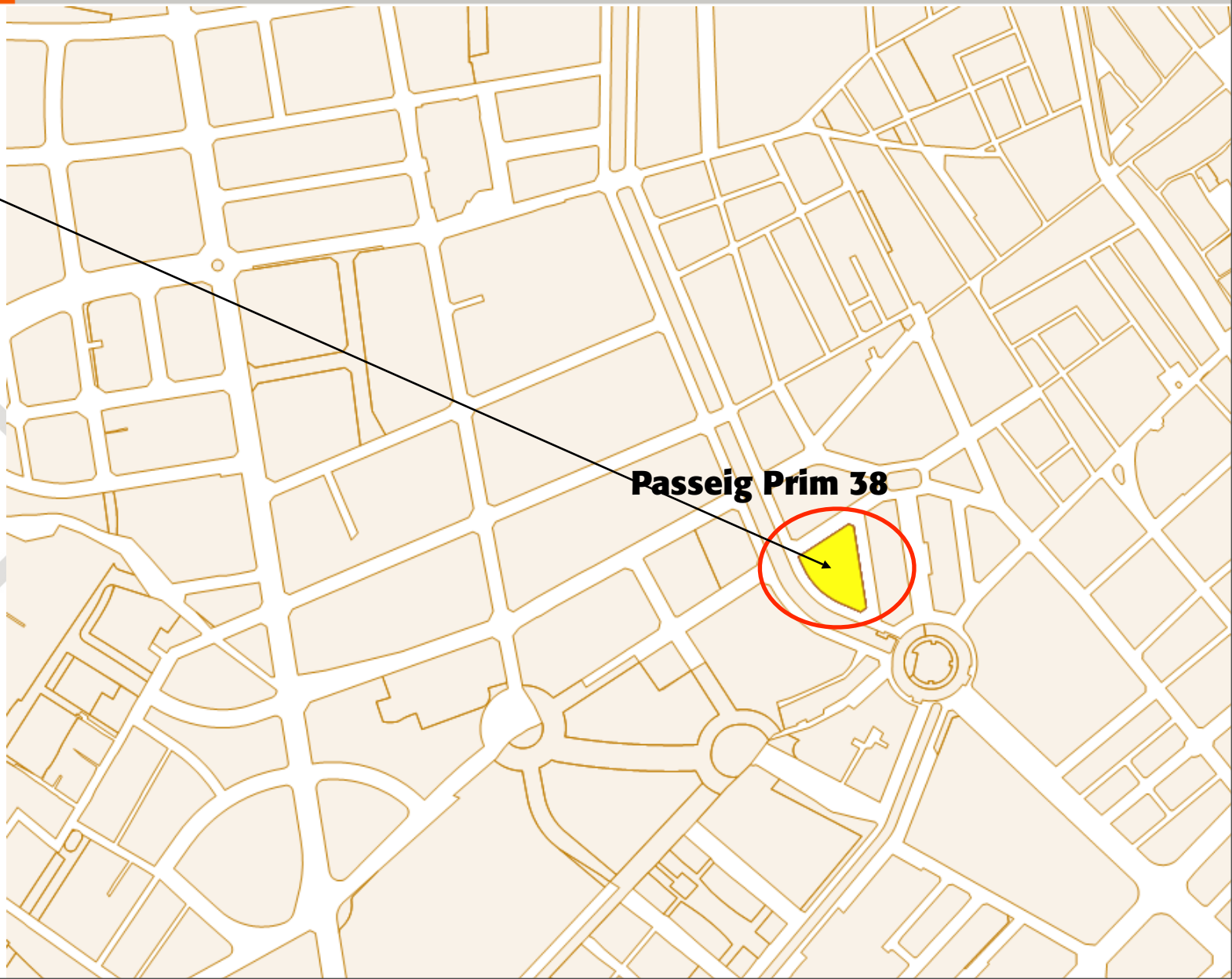




Passeig Prim 38

Teresa Miquel
Misericòrdia
General Prim
La Salle

Mare Molas



Passeig Prim 38

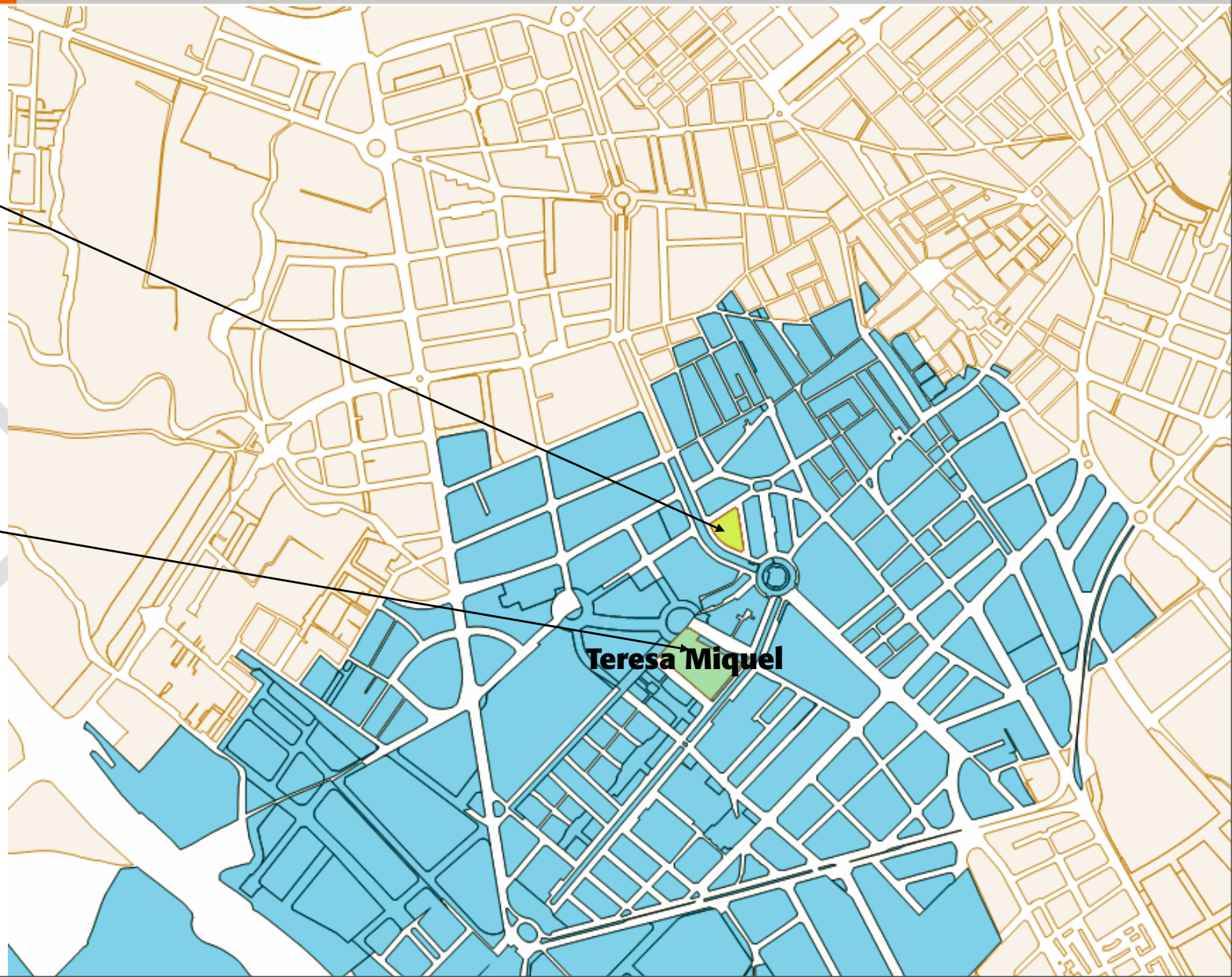


Passeig Prim 38

Teresa Miquel

Misericòrdia
General Prim
La Salle

Mare Molas

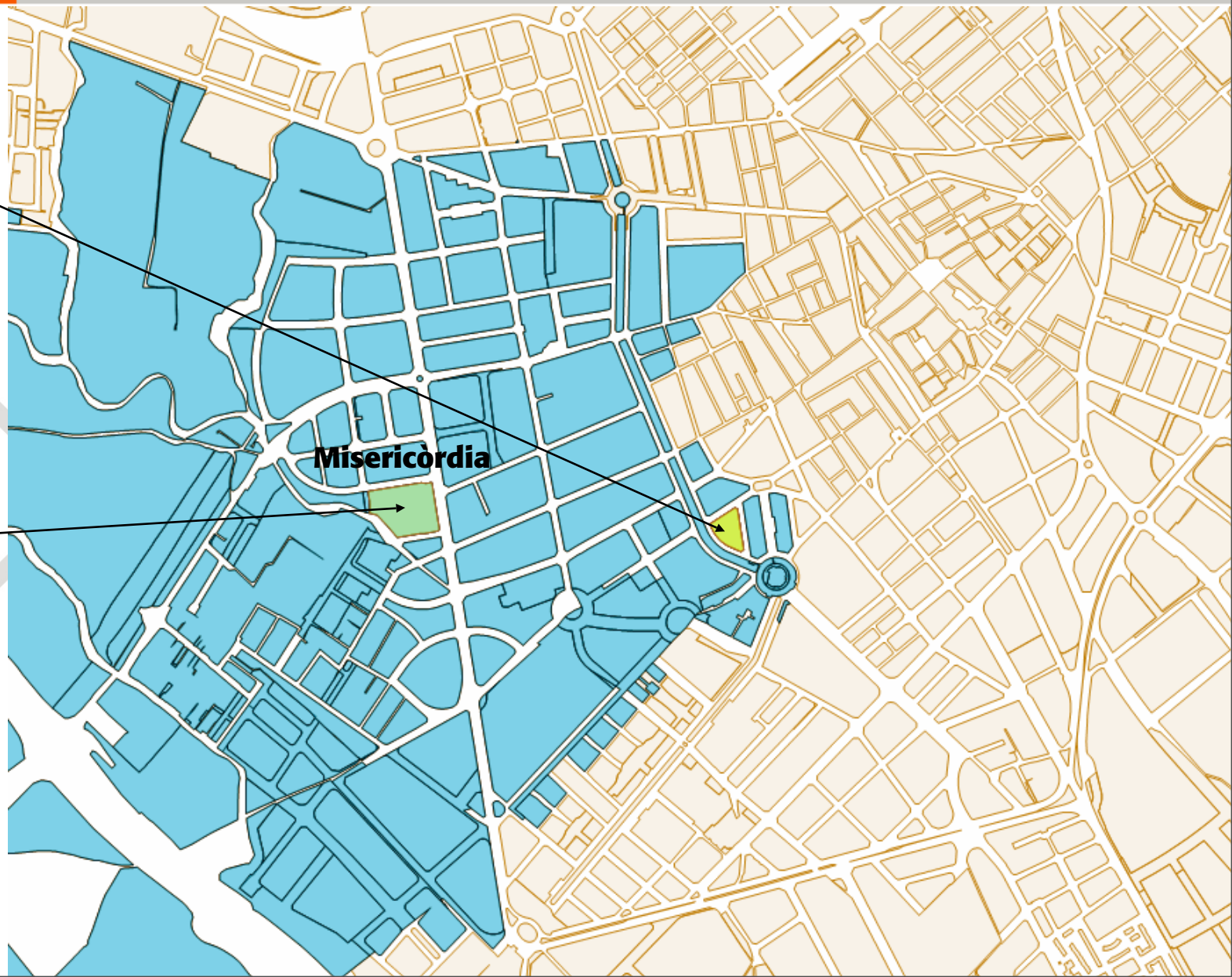




Passeig Prim 38

Teresa Miquel
Misericòrdia
General Prim
La Salle

Mare Molas

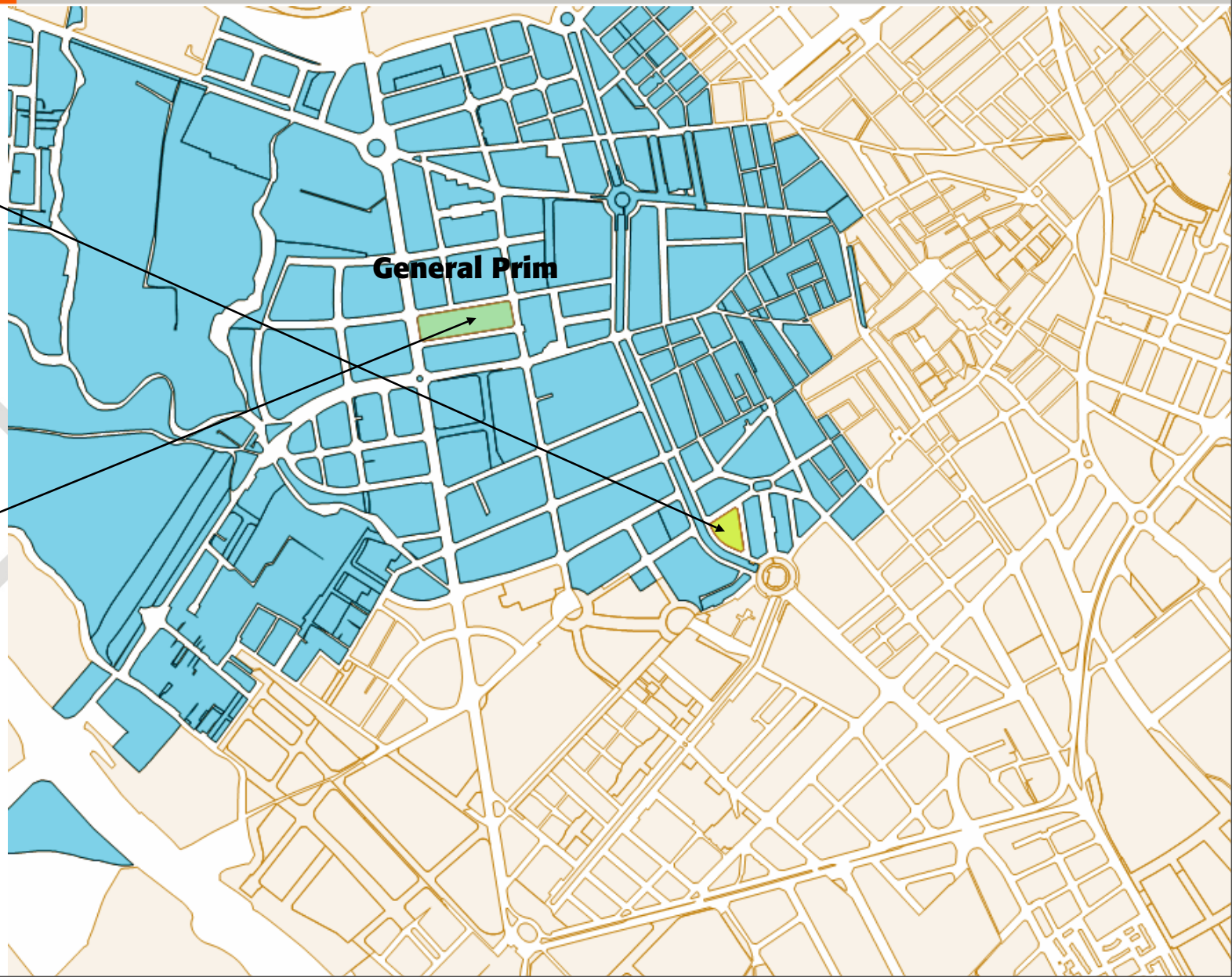




Passeig Prim 38

Teresa Miquel
Misericòrdia
General Prim
La Salle

Mare Molas

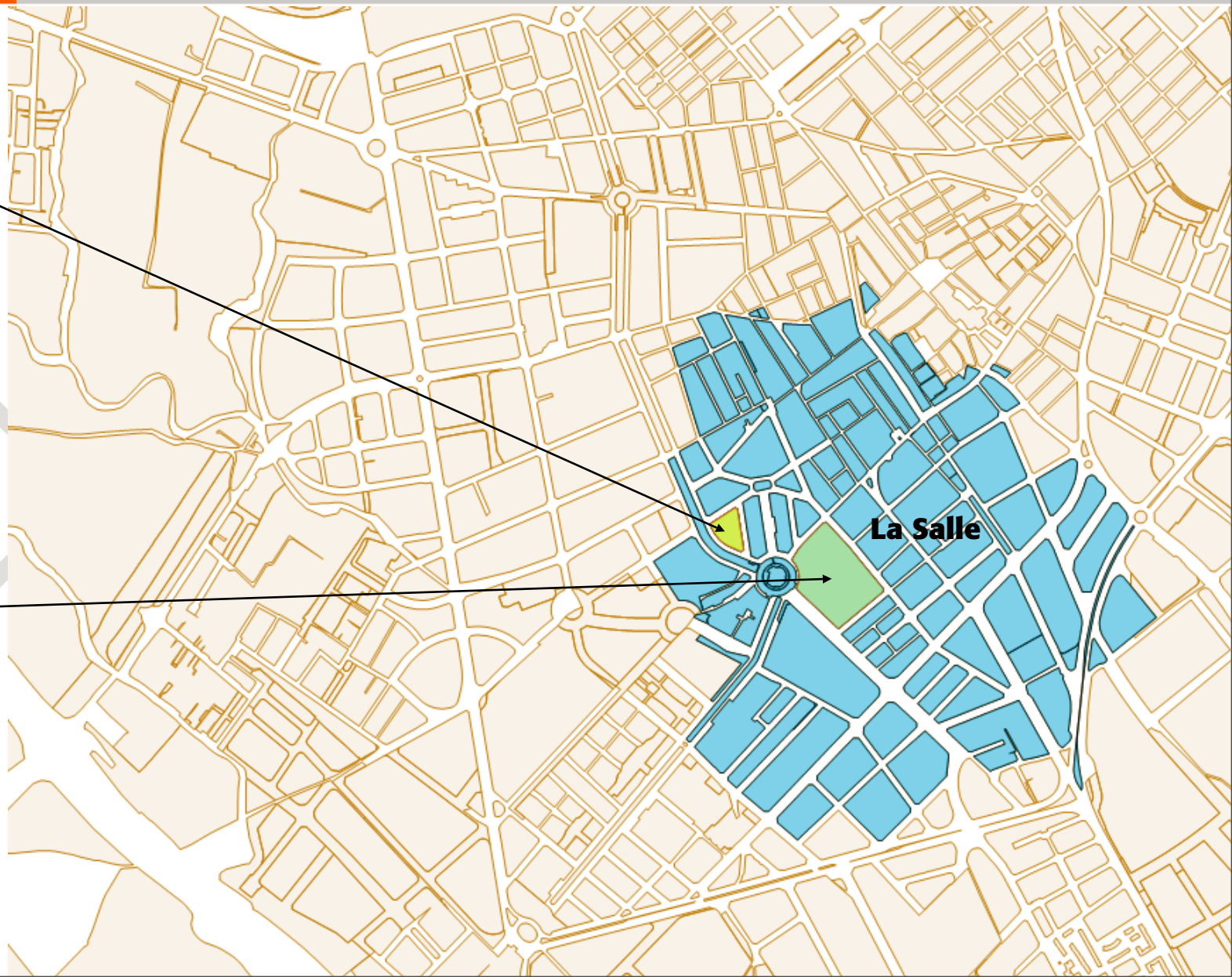




Passeig Prim 38

Teresa Miquel
Misericòrdia
General Prim
La Salle

Mare Molas

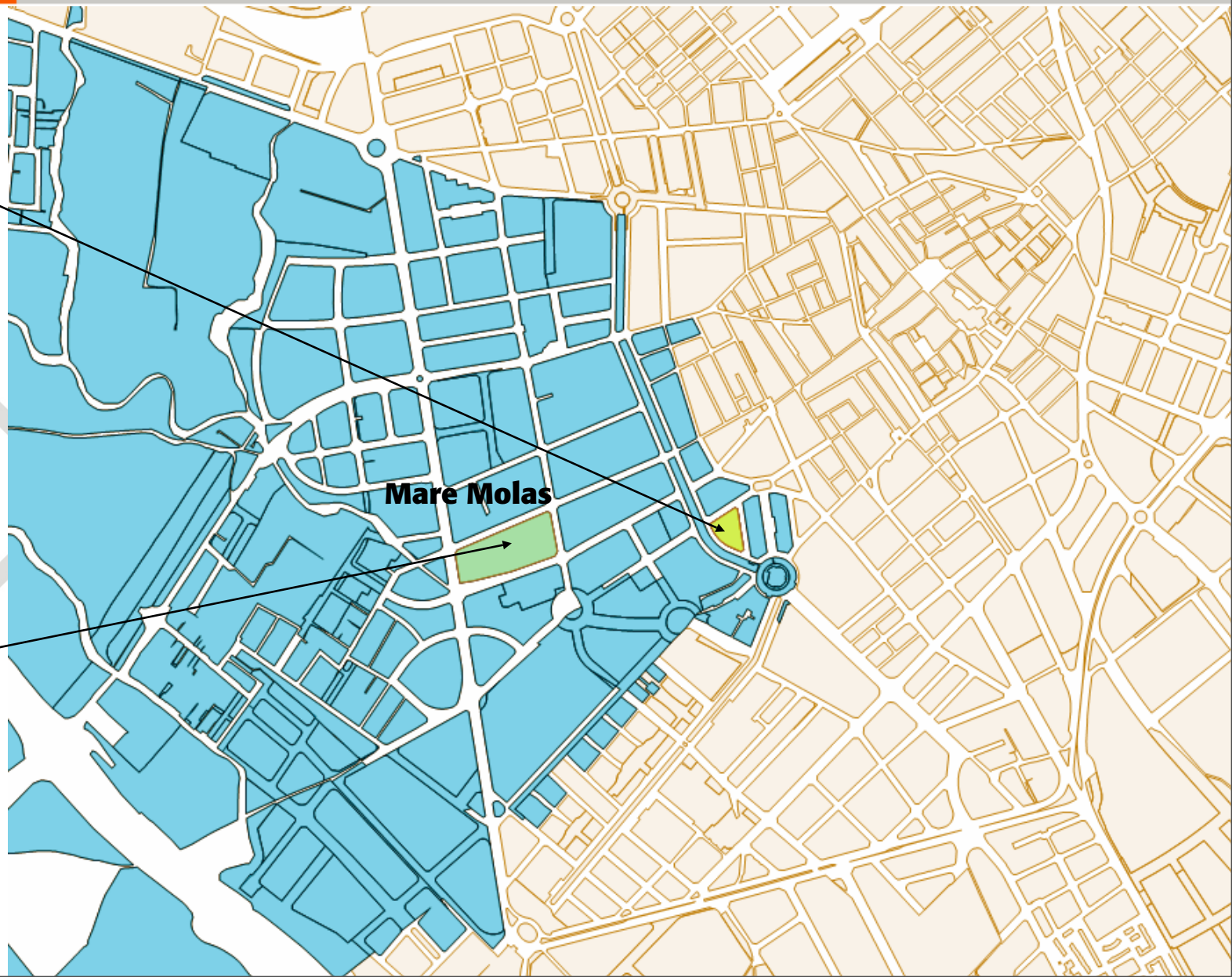




Passeig Prim 38


Teresa Miquel
Misericòrdia
General Prim
La Salle

Mare Molas





PRIMERA APROXIMACIÓ DELS GERMANS JA ESCOLARITZATS PER AL PROPER PROCÉS DE PREINSCRIPCIÓ. CURS 2009-10





AJUNTAMENT DE REUS
EDUCACIÓ I FORMACIÓ