

Mas Anglès (local social barri Inmaculada)

Recuperat l'any 2009, el Mas Anglès és una de les últimes actuacions realitzades en la recuperació de masos urbans que s'ha dut a terme a la ciutat. De planta quadrada i estructura simple, és l'element central en un projecte de nova urbanització del barri Inmaculada. Actualment és la seu social de l'associació de veïns.



Mas Vilella

Edifici aïllat, situat entre l'avinguda dels Països Catalans i el carrer del Pare Manyanet, vora l'ermita de Misericòrdia. De planta rectangular, una escalinata i una terrassa separen el jardí de l'entrada de casa. La torre és l'element més representatiu de l'edifici amb balconada, mènsules ornades, vidriera amb vidres de colors i finestres geminades. S'atribueix a Lluís Domènech i Montaner.




bocicamp



AJUNTAMENT DE REUS

 **REUS 2017**
CAPITAL DE LA CULTURA
CATALANA

 **REUS 2018**
CIUTAT DE LA MÚSICA

 elringklinger


COP DE PEDAL

Els masos del terme

Zona Sud





Itinerari:


Comencem la ruta al carrer de Riudoms, uns metres a l'esquerra de la Biblioteca Xavier Amorós i gairebé al davant del CAP Sant Pere, al **Mas Totosaus**  .


Cerquem els carrers de Roger de Belfort i de Sor Lluïsa Estivill, plaça de Gandhi, carrers dels Gegants i del Pare Manyanet i estarem al darrere del **Mas Vilanova**  .

Continuem pel passeig de Misericòrdia i el carrer d'Evarist Fàbregas, que ens portarà fins a l'avinguda de Sant Bernat Calbó. La traspassem per la rotonda i anem en direcció al carrer dels Velers. A pocs metres, a la dreta, ens endinsem al camí de la Pedra Estela i després al camí dels Morts. Arribem al parc del Lledoner. (*A mà esquerra, damunt d'un turonet, hi ha el **lledoner** que dona nom al parc).

Girem a l'esquerra pel carrer de Flix. Entrarem al barri Montserrat pel carrer d'Astorga (a la dreta), i pels carrers dels Pirineus i del Teide anirem davant mateix del camp de futbol on comença el camí de la Pedra Estela. L'agafem fins al camí de la Font de Carbonell i, després de passar el pont de l'autovia A7, a l'esquerra el camí que ens porta al **Mas de Valls**  .

Sortim del mas i anem cap a la dreta en direcció a la carretera de Salou. Abans d'arribar-hi, a la dreta, ens dirigim cap al camí del Mas de les Monges. Passem pel costat de l'**estació depuradora d'Aigües de Reus*** i arribem a la urbanització Aigüesverds. Pels carrers de les Margarides i girant a l'esquerra pel carrer dels Garrofers, arribem a una rotonda i, seguint tot recte, al camí d'Aigüesverds. Seguim el camí i ja no el deixarem fins a arribar al camí de Riudoms a Vila-seca. Uns metres a l'esquerra i ja ens situarem al **Mas Calvó**  . No hi podem entrar, però el podem veure des de la tanca.

Sortim del Mas Calvó i tornem pel camí de Riudoms a Vila-seca. Arribem un altre cop a la urbanització Aigüesverds. Passem pels carrers dels Roures i dels Garrofers, passeig de les Palmeres i carrer de les Liles fins al camí de la Font de Carbonell. Tornem a traspasar el pont de l'autovia A7 i agafem el camí de la Pedra Estela a l'esquerra. Continuem pel camí de la Pedra Estela, després cap al camí dels Morts i ja estem al nucli urbà a tocar del santuari de Misericòrdia. Passarem per davant del mateix per anar a cercar el carrer de Cèlia Artiga (al costat del parc del Trenet) fins a arribar al **Mas Anglès**  .

Anem pel carrer de Robert Gerhard, passeig de l'Oliver, traspassem l'avinguda dels Països Catalans, carrer del Pare Manyanet i acabarem la ruta al **Mas Vilella**  .

Mas Totosaus

El mas és el resultat de l'assimilació urbana d'aquestes construccions rurals. Edifici d'una sola planta i quadrada, és la peça bàsica del típic mas rural. Amb un estil eclèctic i envoltat per un jardí amb arbres inclosos al catàleg d'arbres protegits, encara no té cap ús definit; el vandalisme i l'abandonament estan deteriorant el seu estat.

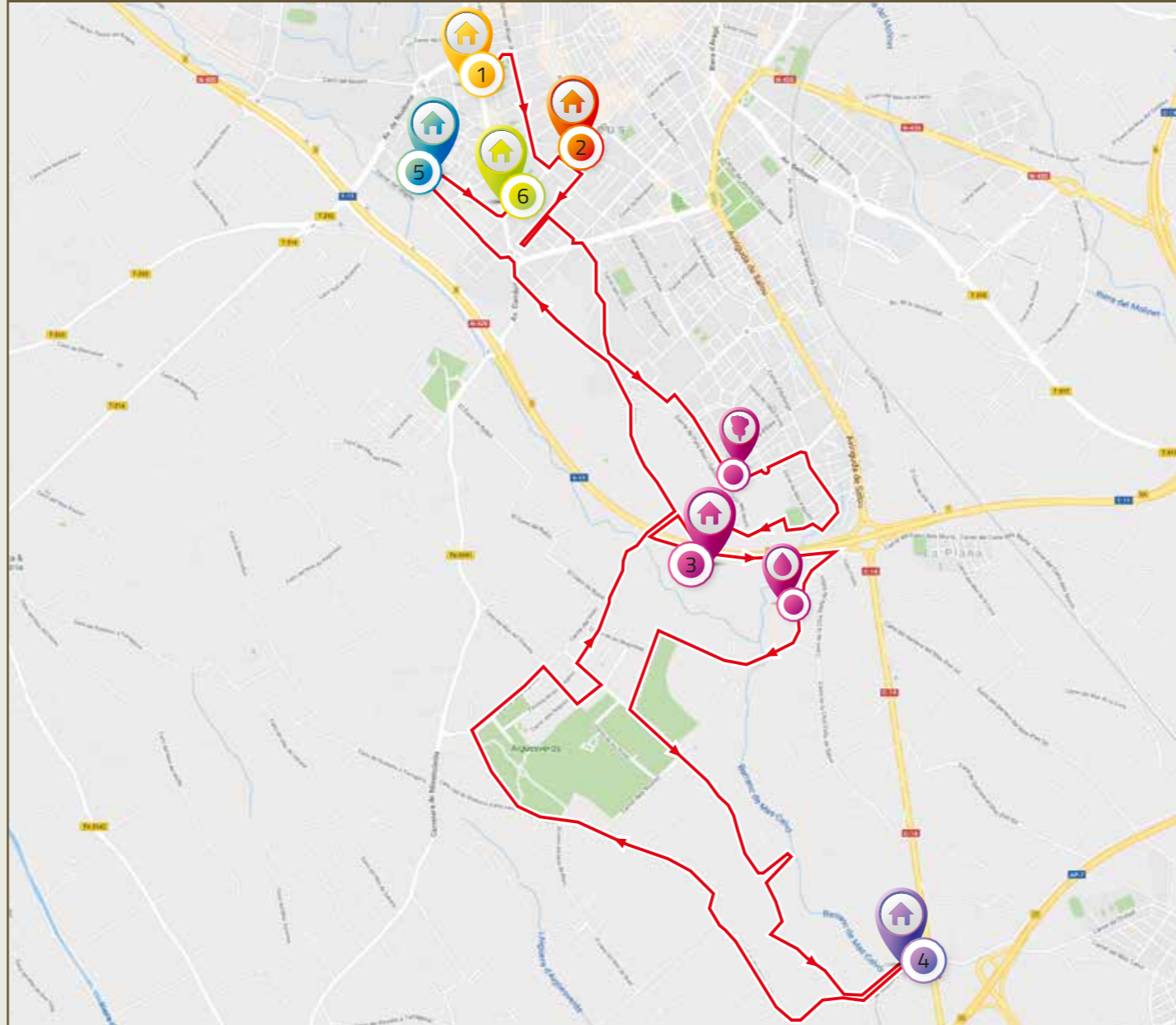


Mas Vilanova

Edifici aïllat de planta quadrada, planta baixa, pis i golfes, situat entre el passeig de Misericòrdia i el Camí Vell de Riudoms, a la partida de les Forques Velles. Amb l'estructura característica dels masos, cal destacar les quatre escales de la porta principal. D'habitatge d'estiueig a guarderia, actualment és la seu del CNL Miquel Ventura.



COP DE PEDAL





Els masos del terme - **Zona Sud**

Mas de Valls

El Mas de Valls és una de les masies més antigues de Reus, edificada al voltant d'una torre de guaita. S'hi han trobat vestigis d'una vila romana. Els masos acostumen a estar al costat de barrancs per l'aigua; així, la villa del Mas de Valls està al barranc de Porpres. Antigament Mas de Miret, ara pertany a les caves De Muller.



 *Lledoner

 *Estació depuradora d'Aigües de Reus

Mas Calvó

Casalot gòtic, situat entre els termes de Reus, Salou i Vila-seca; del qual ja trobem referències durant el segle XII. Hi va nèixer Sant Bernat Calbó i alguns autors diuen que hi va dormir Jaume I abans d'emprendre el viatge cap a Mallorca. Rectangular, amb tres pisos d'alçada i elements gòtics i del Renaixement per tota la façana malgrat les restauracions, va ser senyoriu independent fins ben entrat el segle XIX, quan es va incorporar al terme de Reus.

