Àmbit temàtic

Àmbit 2. **PERCEPCIÓ DE SEGURETAT**

Directriu

D.2.1 Dissenyar l'espai per millorar la percepció de seguretat des de la perspectiva de gènere

Actuació

2.1.1 Mesures per millorar la percepció de seguretat del túnel per sota de les vies del tren

Tipus d'intervenció

Intervenció urbana

Grau de complexitat

Mig - alt

Objectiu de l'actuació

Millorar la percepció de seguretat en la connexió entre Barri Gaudí i Poetes.

Resultat de l'actuació

El trànsit de persones pel túnel és constant, aquesta intervenció pot millorar la percepció de seguretat de les persones que passen per aquí, i de les quals directament allarguen el seu recorregut per a evitar passar a determinades hores.

Ubicació de l'actuació

Barri Gaudí

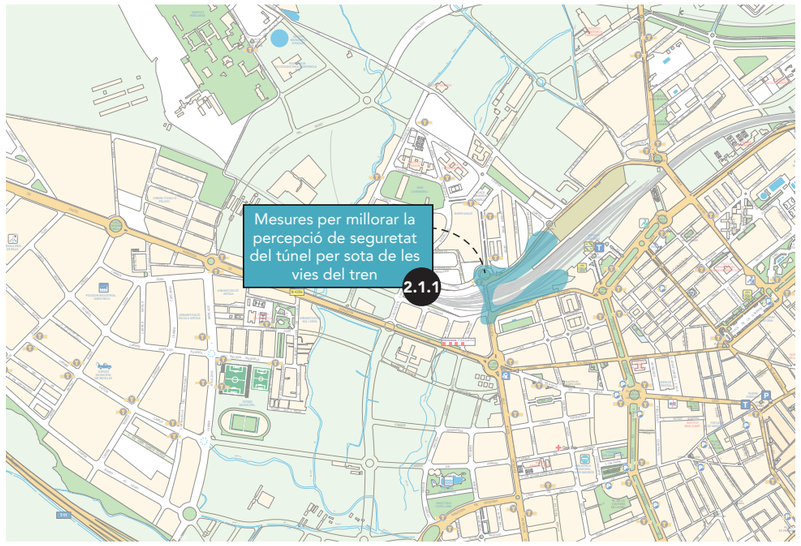

Diagnòstic

- Trànsit constant de cotxes a gran velocitat.

- Poca visibilitat dins del túnel.

- Vorera estreta i poc accessible.

- Molt soroll dels cotxes que impedeixen que algú et pugui escoltar.

- Manca de continuïtat dels recorreguts. La vorera està travessada pel carril bici i a més, en els dos accessos nos es pot creuar a l'altra banda fins arribar a les rotondes.

Imatges situació actual



Criteris d'actuació

- L'actuació ideal a llarg termini és soterrar les vies perquè no hi hagi túnel.

- Mentre es poden fer algunes actuacions.

- Millorar la il·luminació en el túnel.

- Reduir la velocitat dels cotxes.

- Facilitar que es pugui creuar de vorera en les dues entrades del túnel, ja que actualment cal caminar bastant per a poder creuar.

- Col·locar miralls a les cantonades del túnel per a assegurar la visibilitat.

Àmbit temàtic

Àmbit 2. **PERCEPCIÓ DE SEGURETAT**

Directriu

D.2.1 Dissenyar l'espai per millorar la percepció de seguretat des de la perspectiva de gènere

Actuació

2.1.2 Mesures per millorar la percepció de seguretat del carrer Escultor Rocamora

Tipus d'intervenció

Intervenció urbana

Grau de complexitat

Mig

Objectiu de l'actuació

Millorar la percepció de seguretat de les persones que caminen pel carrer Escultor Rocamora

Resultat de l'actuació

Tot i que el carrer ja ha tingut una intervenció urbanística les persones veïnes continuen tenint percepció d'inseguretat. És necessari fer intervencions urbanístiques, millorar el manteniment de l'espai i fomentar l'ús de les plantes baixes.

Ubicació de l'actuació

Barri del Carrilet

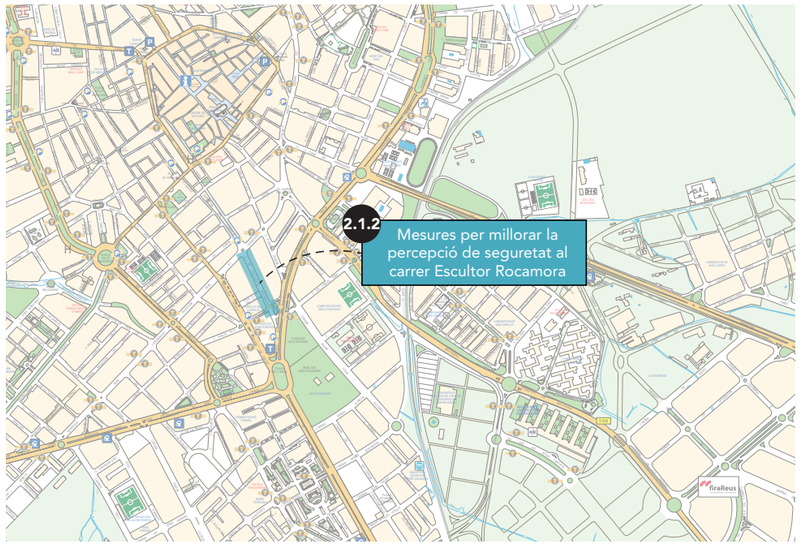

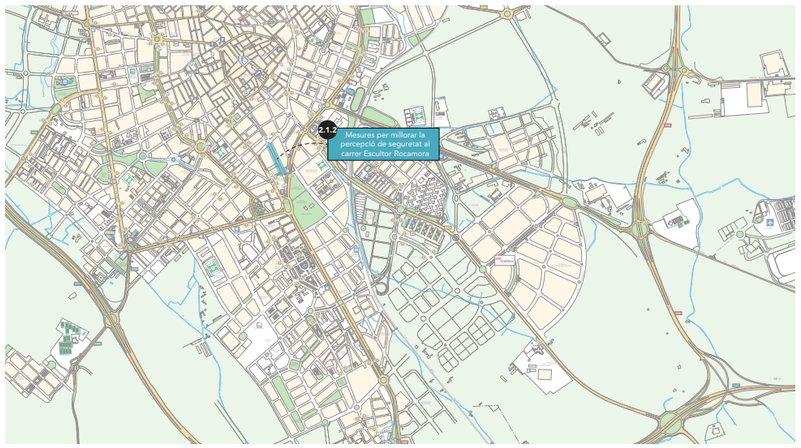

Diagnòstic

- Plantes baixes sense ús.
- Contenidors plens i carrers amb asfalt deteriorat.
- Cotxes mal aparcats que obstaculitzen la visibilitat.
- Intervenció temporal que dóna la sensació d'espai poc cuidat.

Imatges situació actual

Criteris d'actuació

- Promoure l'ús de les plantes baixes amb algun ús de gestió comunitària.
- Millorar la il·luminació amb alguns fanals més baixos.
- Ampliar les voreres fins on estan ara les jardineres.
- En portals i façanes promoure criteris de transparència i visibilitat quan es facin reformes.
- Dinamitzar alguna activitat amb la infància i les famílies del barri perquè la comunitat s'apropiï del carrer (tallar el carrer per al joc, mural comunitari, paradetas una vegada al mes amb els comerços del carrer i el mercat...).

Àmbit temàtic

Àmbit 3. **XARXES DE MOBILITAT**

Directriu

D.3.1 Fomentar la mobilitat activa

Actuació

3.1.1 Caminabilitat del carrer Plaça Puríssima Sang

Tipus d'intervenció

Intervenció urbana

Grau de complexitat

Mig

Objectiu de l'actuació

Millorar l'accessibilitat, la continuïtat dels recorreguts i la seguretat vial del carrer Plaça Puríssima Sang.

Resultat de l'actuació

El trànsit de persones que caminen per aquest carrer és constant, aquesta intervenció milloraria la percepció de seguretat viària i l'accessibilitat d'aquest recorregut per als vianants.

Ubicació de l'actuació

Horts Miró

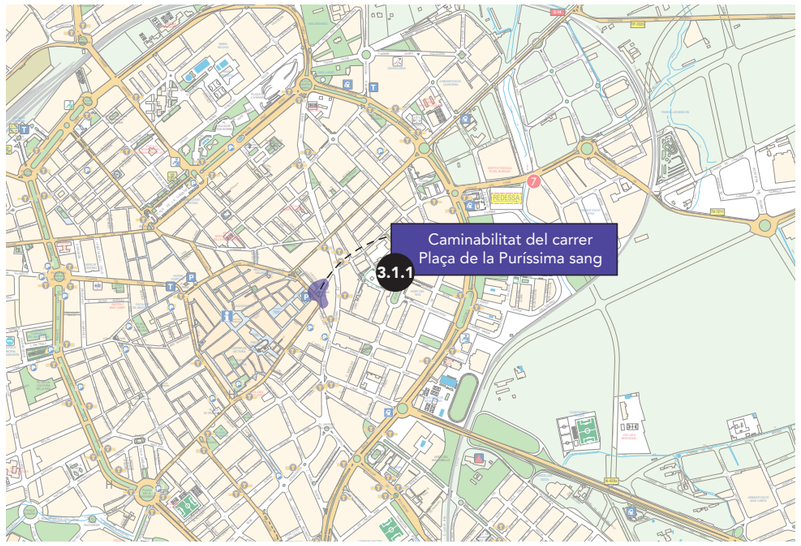

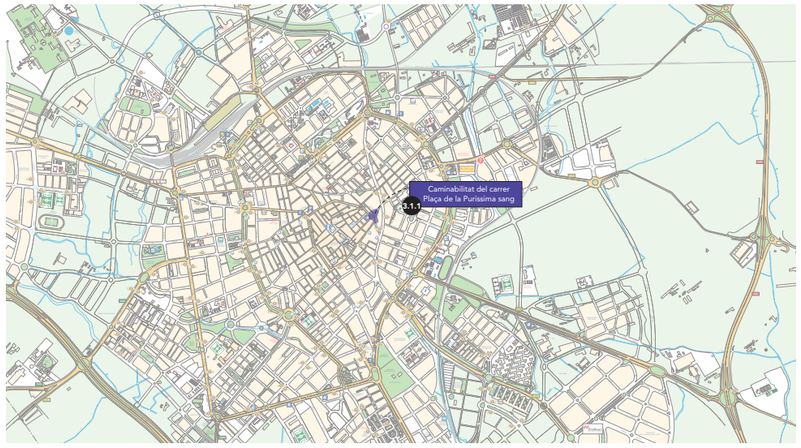

Diagnòstic

- Trànsit constant de persones que han de creuar de vorera perquè el recorregut no és continu, ja que les voreres es van fent més estretes. Encara que el carrer és de plataforma única el recorregut no és accessible pels obstacles (jardineres i banc de pedra) que s'han posat perquè no envaeixin la vorera els cotxes.

- Els cotxes passen molt ràpid.

- L'encreuament des de Riera de Miró connecta amb la vorera de l'esquerra que és la més estreta, per la qual cosa a meitat de carrer la majoria de les persones han de creuar.

Imatges situació actual

Criteris d'actuació

- Reduir la velocitat dels cotxes.

- Eliminar els obstacles de la vorera.

- En Riera de Miró posar un altre encreuament per a connectar amb la vorera de la dreta.

Àmbit temàtic	Actuació
Àmbit 3. **XARXES DE MOBILITAT**	**3.2.1 Connexió entre transport públic**, mobilitat activa i estació de RENFE
Directriu	
D.3.2 Adequar el transport públic a les necessitats diverses de les persones	

Tipus d'intervenció

Intervenció urbana

Grau de complexitat

Mig

Objectiu de l'actuació

Millorar la connexió entre les dues parades de busos a prop de l'estació de tren, les infraestructures ciclistes i els accessos per vianants a la estació de Renfe.

Resultat de l'actuació

Aquesta intervenció pot millorar l'accés a l'estació tant en els recorreguts per als vianants i amb bici com de les persones que arriben en transport públic, per la qual cosa s'és una actuació que prioritza la mobilitat activa.

Ubicació de l'actuació

Ample

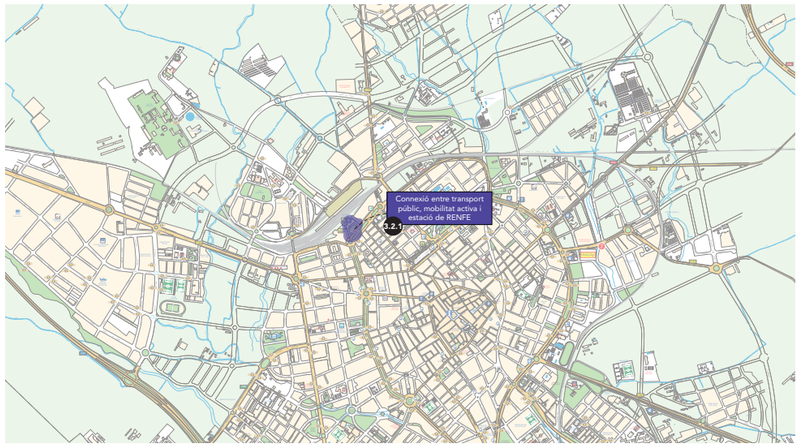

Diagnòstic

- Falta de continuïtat i accessibilitat del recorregut per als vianants.

- En tot l'entorn de l'estació l'ús prioritari és del vehicle privat.

- No existeix una informació relacionada dels horaris i connexions entre transports públics.

- Estació infraequipada (espai de guardat, ancoratge bicis...).

- Els horaris dels busos urbans i dels trens no estan connectats.

- No hi ha continuïtat per a arribar amb bici a l'estació.

Imatges situació actual

Criteris d'actuació

- Treure places d'aparcament i fer una plaça enfront de l'entrada en l'estació.

- Que les línies d'autobusos que pareixin en passeig de la Mata puguin passar per enfront de l'estació.

- Posar l'espai d'ancoratge de les bicicletes just enfront de la porta d'accés de l'estació perquè puguin estar mínimament vigilades.

- Millorar mapes de situació per a localitzar recorreguts per als vianants i transport públic.

- Adaptar horaris de busos urbans per a connectar amb horaris del tren.

- Millorar l'accessibilitat de Av del Segle XX i Carrer Bisbe Borràs.

Àmbit temàtic	Actuació
Àmbit 4. **HABITABILITAT**	**4.1.1 Cessió d'ús comunitari** del solar buit del carrer Sant Elies
Directriu	
D.4.1 Densificar i diversificar el verd urbà	

Tipus d'intervenció	Objectiu de l'actuació	Resultat de l'actuació
Gestió	Promoure l'aparició d'espais verds d'ús comunitari mitjançant la cessió temporal de solars en desús.	Es creen espais de gestió comunitària amb zones verdes que densifiquen i diversifiquen la vegetació en el centre.
Grau de complexitat		
Mig		

Ubicació de l'actuació

Mercat Central

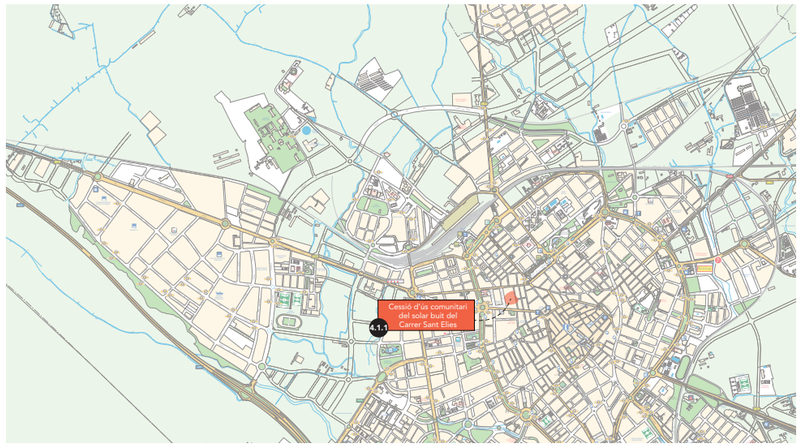

Diagnòstic

- Solar buit durant molt de temps.

- Espai desaprofitat.

- Falta de verd urbà en tots els barris del centre i d'espais de socialització on hi hagi vegetació.

- Existeixen molts solars buits en el centre que es consideren un problema de brutícia, plagues, falta de manteniment i males olors.

Imatges situació actual

Criteris d'actuació

- Obrir una convocatòria per a la cessió temporal del solar a entitats socials del municipi.

- El concurs per a la cessió d'ús ha d'incloure criteris de transparència, socials i de gènere.

- Aquesta cessió pot ser amb períodes prorrogables fins a la intervenció definitiva del solar.

- Les entitats que es presentin hauran de comprometre's a la cura, manteniment la neteja de l'espai, a fer un ús social i comunitari, així com fomentar la participació activa de diferents persones.

- Abans de la cessió l'Ajuntament hauria de garantir una primera neteja de l'espai i equipar-lo amb els elements mínims per al seu ús, i per facilitar les tasques de cura en aquest espai.

Àmbit temàtic	Actuació
Àmbit 4. **HABITABILITAT**	**4.2.1 Recuperació de l'antic espai de la Fira** al voltant de les vies
Directriu	
D.4.2 Millorar la xarxa d'espais verds i saludables	

Tipus d'intervenció	Objectiu de l'actuació	Resultat de l'actuació
Intervenció urbana	Recuperar espais verds existents de grans dimensions i que fan de barrera en la vida quotidiana de les persones.	Millora de la connectivitat entre espais verds afavorint els recorreguts saludables i augmentar la superfície d'espai públic.
Grau de complexitat		
Alt		

Ubicació de l'actuació

Barri Mineta, Gaudí i Ample

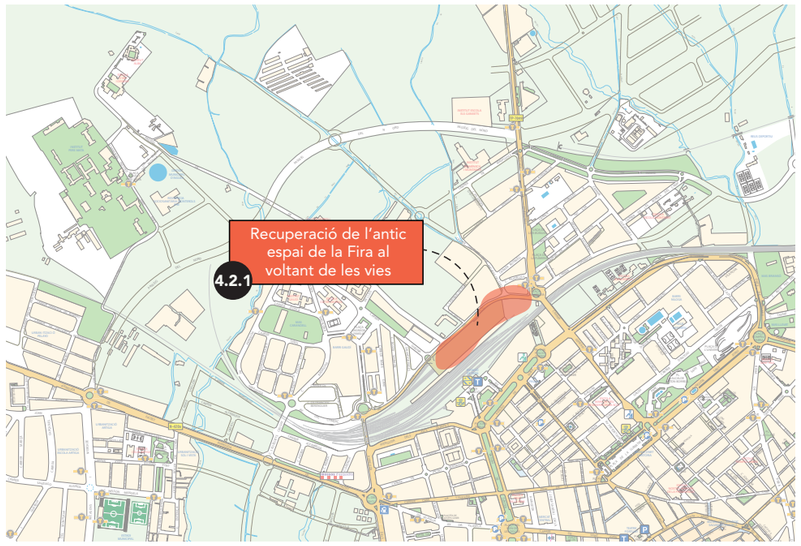

Diagnòstic

- Espai en desús molt gran.

- Falta de verd urbà en tots els barris.

- Els murs de l'antic espai firal generen molta percepció d'inseguretat.

- Manca de connectivitat entre les zones que queden al voltant d'aquest gran espai urbà.

Imatges situació actual

Criteris d'actuació

- Elaboració de Projecte urbà d'espai públic verd equipat amb elements que donin suport a la vida quotidiana per a la diversitat de les persones (bancs, arbres per l'ombra, jocs infantils, aigua, banys públics, il·luminació, elements d'informació, …) amb criteris de gènere.

- Eliminar les barreres físiques que tanquen actualment l'antic espai firal

- Augmentar les connexions peatonals segures i saludables.

Àmbit temàtic

Àmbit 4. **HABITABILITAT**

Directriu

D.4.3 Garantir les qualitats de l'espai públic com a determinants de salut

Actuació

4.3.1 Fer una Xarxa de Lavabos Públics

Tipus d'intervenció

Gestió

Grau de complexitat

Mig

Objectiu de l'actuació

Construir una Xarxa de Lavabos Públics aprofitant els lavabos d'equipaments i comerços existents.

Resultat de l'actuació

Aquesta intervenció incorpora les necessitats bàsiques de les persones en els recorreguts quotidians pel centre amb banys, canviadors i punts d'aigua.

Ubicació de l'actuació

Casc Antic - Carme

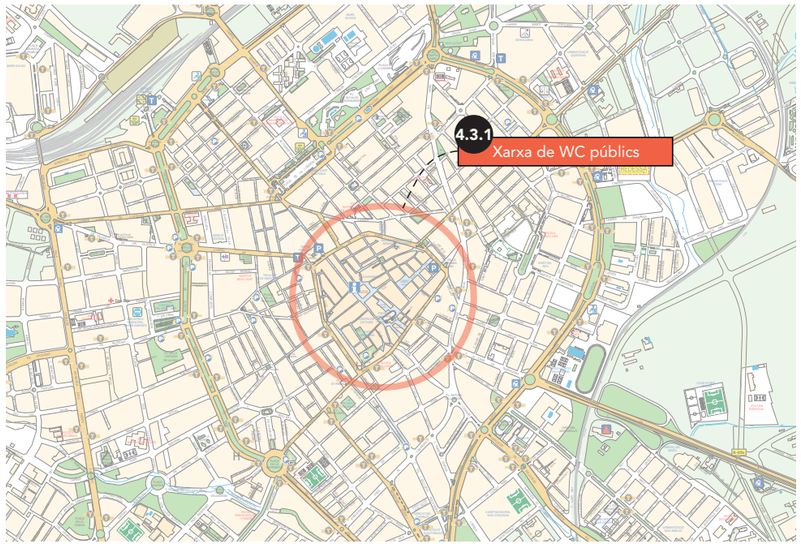

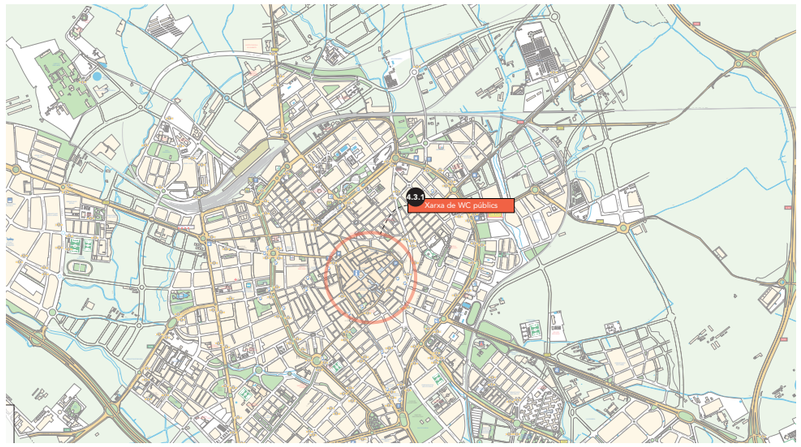

Diagnòstic

- Falta de banys públics en espais públics i comerços.

- Falta de senyalització amb informació dels banys existents.

Imatges situació actual



Fotografies d'exemple del bany de cessió pública al bar de mescladís al Pou de la Figuera – Bany pùblic i mapa al Raval, a Barcelona.

Criteris d'actuació

- Fer un mapa amb els banys existents, l'horari i quins serveis tenen (bany accessible, canviador, punt d'aigua, font, bany per a nens i nenes).

- Col·locar fora dels equipaments públics un senyal indicant que hi ha un bany públic i l'horari que està disponible.

- Promoure un programa municipal amb els comerços per a la cessió de banys en les zones que no hi hagi banys disponibles en un radi de 500 metres (8 minuts caminant).

- Construir banys a l'espai públic en el cas de no poder complir amb els anteriors.

- Bany de cessió pública al bar de mescladís al Pou de la Figuera – Bany pùblic i mapa al Raval (Bcn) (veure fotografies).

Àmbit temàtic

Àmbit 5. **AUTONOMIA ECONÒMICA**

Directriu

D.5.2 Facilitar la conciliació de les persones usuàries i treballadores al comerç de proximitat

Actuació

5.2.1 Infraestructures per a promoure la conciliació entre diferents activitats econòmiques

Tipus d'intervenció

Intervenció urbana - Gestió

Grau de complexitat

Mig

Objectiu de l'actuació

Facilitar que tant les persones que van al centre a comprar com les que estan treballant en el comerç puguin conciliar amb la resta d'activitats quotidianes.

Resultat de l'actuació

Aquesta intervenció facilita compaginar diferents activitats (compra, oci, participació política i comunitària).

Ubicació de l'actuació

Casc Antic

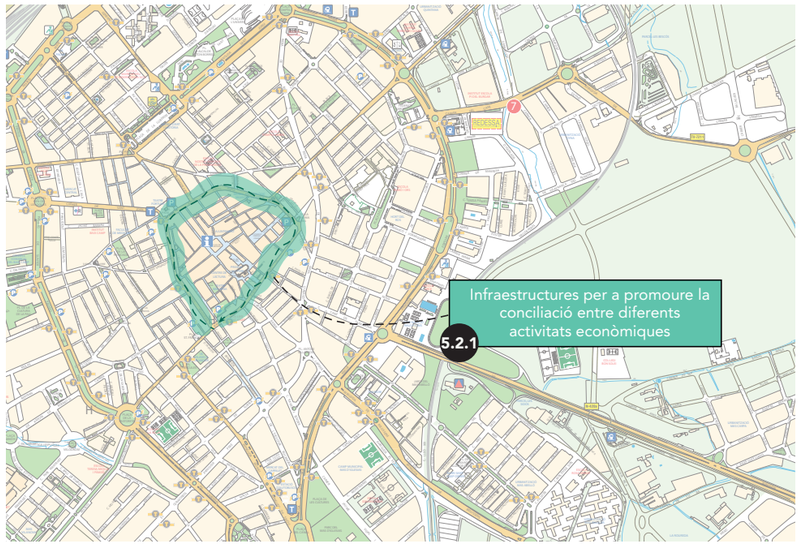

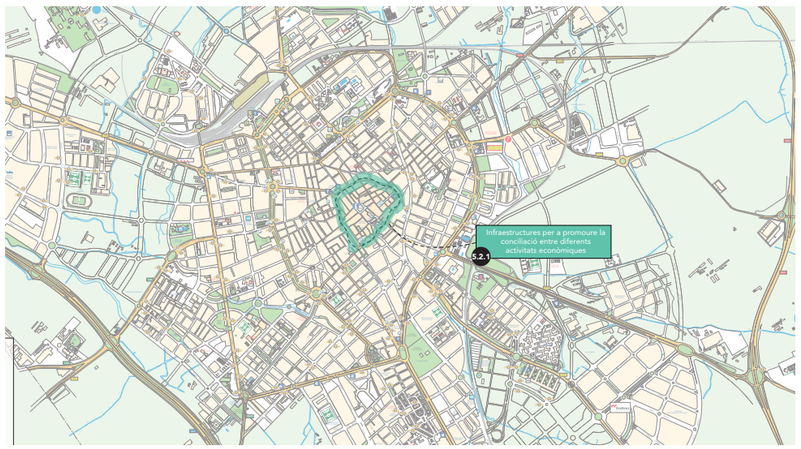

Diagnòstic

- Falta d'espais de guardat per a la compra; d'espais de joc o ludoteca per a la infància; de bancs als carrers comercials; de banys públics en relació al comerç; d'un mapa de localització del comerç, els equipaments, transport públic I serveis.

- Falta d'informació amb les iniciatives dutes a terme pels comerços (presentacions de llibres, campanya contra la violència de gènere, jardins verticals).

Imatges situació actual



Criteris d'actuació

- Equipar algun espai de consergeria o guardat amb taquilles en algun passatge.

- Organitzar activitats infantils en espais públics o equipaments, així com un servei de*ludoteca un dia a la setmana (preferiblement dissabte al matí).

- Col·locar bancs als carrers per als vianants i en el tomb de Raval cada 150-200 m.

- Habilitar banys en edificis públics o arribar acord de cessió de bany d'alguns comerços amb incentius.

- Incorporar al carrer mapes amb els comerços, equipaments, transporti públic i serveis.

- Habilitar espais de difusió de les activitats dels comerços i les entitats socials.

Àmbit temàtic

Àmbit 6. **ENFORTIMENT COMUNITARI**

Directriu

D.6.1 Fomentar espais de trobada oberts i tancats

Actuació

6.1.1 Equipament de l'espai de trobada i cura quotidiana
a la cantonada del C/ Sant Carles i C/ Sant Josep

Tipus d'intervenció

Intervenció urbana

Grau de complexitat

Mig

Objectiu de l'actuació

Equipar l'espai amb elements físics, funcionals i simbòlics que fomentin el seu ús i apropiació per part de la comunitat.

Resultat de l'actuació

El trànsit de persones pel túnel és constant, aquesta intervenció pot millorar la percepció de seguretat de les persones que passen per aquí, i de les quals directament allarguen el seu recorregut per a evitar passar a determinades hores.

Ubicació de l'actuació

Carme

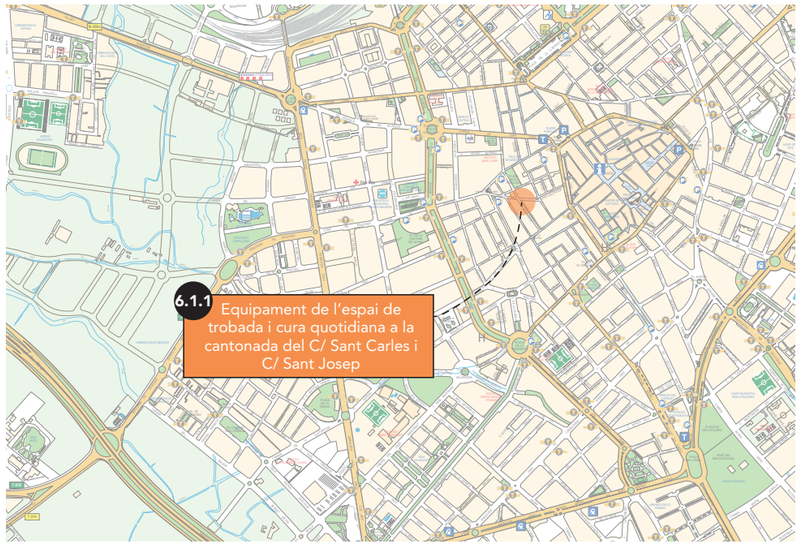

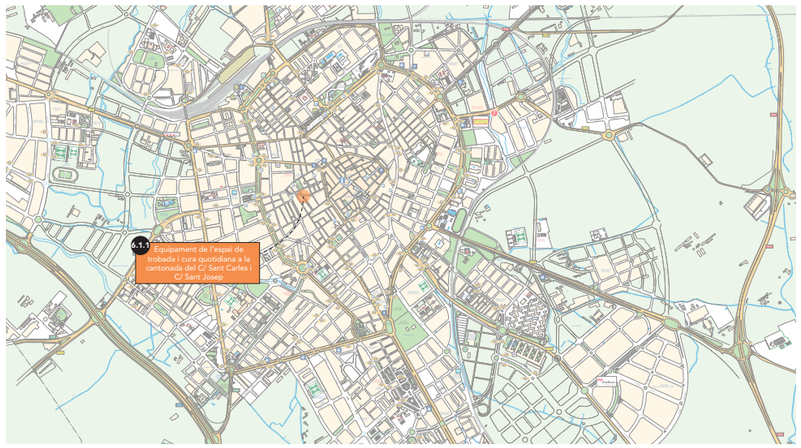

Diagnòstic

- Espai sense cap activitat i infrautilitzat.

- Només hi ha un banc sense relació amb altres elements.

- Planta baixa en desús.

- Falta d'ombres, zona de joc, vegetació bancs relacionats entre si i altres elements que fomentin l'ús de l'espai.

Imatges situació actual

Criteris d'actuació

- Promoure l'ús de la planta baixa amb alguna activitat econòmica o comunitària (per exemple un programa d'activació de plantes baixes amb lloguer reduït per a entitats o activitats de l'economia social).

- Equipar l'espai (bancs relacionats entre si, joc infantil, vegetació, ombra, font). Elements relacionats entre si, que afavoreixin que sigui un espai al qual les persones majors puguin sortir a prendre el sol o a xerrar.

- Incorporar algun element d'identitat de la comunitat o de la memòria de les dones de Reus (art urbà, nom de la plaça).