




# 9925360 | Ciclismo - Carretera | Volta Tarragona 2019 - E1  
 la Pobla de Mafumet -> la Pobla de Mafumet  
 81.476 km 584 m 574 m 68 m 206 m



<5% <7% <10% <15% >15%



Leaflet | Powered by GraphHopper API



Les Datos de mapas ©2019. Notificar un problema de Maps

Los derechos de reproducción están restringidos solo para uso personal y privado. Al practicar tu actividad, respeta las propiedades y las carreteras privadas.

© 2019 Openrunner

1a. ETAPA - LA POBLA DE MAFUMET

Salida neutralizada - Avda. Mina de Madró, Avda. de Tarragona, incorporación a ctra. T-721					
Km.	Faltan	ITINERARIO	36	40	42
0,00	81,50	Salida real ctra. T-721, dirección Tarragona	11:00	11:00	11:00
2,70	78,80	Rotonda T-721, giro derecha La Selva del Camp por C-422	11:04	11:04	11:03
4,70	76,80	Rotonda poligono Constanti, sigue por C-422	11:07	11:07	11:06
6,50	75,00	Rotonda TP-7225, sigue recto La Selva del Camp por C-422	11:10	11:09	11:09
10,20	71,30	Puente C-14, giro derecha por lateral dirección Montblanc	11:17	11:15	11:14
11,30	70,20	Cruce T-7223, giro derecha dirección Vilallonga del Camp	11:18	11:16	11:16
15,20	66,30	Rotonda TV-7223, sigue recto	11:25	11:22	11:21
16,00	65,50	Vilallonga del Camp, paso población	11:26	11:24	11:22
18,00	63,50	El Morell, paso población	11:30	11:27	11:25
19,00	62,50	Rotonda T-750, giro derecha dirección Tarragona	11:31	11:28	11:27
19,90	61,60	Cruce La Pobla Mafumet, giro derecha entrada población por Avda. Tarragona	11:33	11:29	11:28
20,50	61,00	<b>La Pobla de Mafumet - ESPRINT ESPECIAL</b>	11:34	11:30	11:29
21,30	60,20	Incorporación a T-721 dirección Constantí	11:35	11:31	11:30
24,10	57,40	Rotonda T-721, giro derecha La Selva del Camp por C-422	11:40	11:36	11:34
26,00	55,50	Rotonda poligono Constanti, sigue por C-422	11:43	11:39	11:37
27,90	53,60	Rotonda TP-7225, sigue recto La Selva del Camp por C-422	11:46	11:41	11:39
31,70	49,80	Puente C-14, giro derecha por lateral dirección Montblanc	11:52	11:47	11:45
32,70	48,80	Cruce T-7223, giro derecha dirección Vilallonga del Camp	11:54	11:49	11:46
36,70	44,80	Rotonda TV-7223, sigue recto	12:01	11:55	11:52
37,70	43,80	Vilallonga del Camp, paso población	12:02	11:56	11:53
39,60	41,90	El Morell, paso población	12:06	11:59	11:56
40,50	41,00	Rotonda T-750, giro derecha dirección Tarragona	12:07	12:00	11:57
41,30	40,20	Cruce La Pobla Mafumet, giro derecha entrada población por Avda. Tarragona	12:08	12:01	11:59
41,80	39,70	<b>La Pobla Mafument - META VOLANTE</b>	12:09	12:02	11:59
42,60	38,90	Incorporación a T-721 dirección Constantí	12:11	12:03	12:00
45,40	36,10	Rotonda T-721, giro derecha La Selva del Camp por C-422	12:15	12:08	12:04
47,30	34,20	Rotonda poligono Constanti, sigue por C-422	12:18	12:10	12:07
49,30	32,20	Rotonda TP-7225, giro derecha dirección El Morell	12:22	12:13	12:10
52,80	28,70	El Morell, paso población	12:28	12:19	12:15
53,70	27,80	Rotonda T-750, giro derecha dirección Tarragona	12:29	12:20	12:16
54,50	27,00	Cruce La Pobla Mafumet, giro derecha entrada población por Avda. Tarragona	12:30	12:21	12:17
55,00	26,50	<b>La Pobla de Mafumet - ESPRINT ESPECIAL</b>	12:31	12:22	12:18
55,90	25,60	Incorporación a T-721 dirección Constantí	12:33	12:23	12:19
58,60	22,90	Rotonda T-721, giro derecha La Selva del Camp por C-422	12:37	12:27	12:23
60,50	21,00	Rotonda poligono Constanti, sigue por C-422	12:40	12:30	12:26
62,50	19,00	Rotonda TP-7225, giro derecha dirección El Morell	12:44	12:33	12:29
66,00	15,50	El Morell, paso población	12:50	12:39	12:34
67,00	14,50	Rotonda T-750, giro derecha dirección Tarragona	12:51	12:40	12:35
67,70	13,80	Cruce La Pobla Mafumet, giro derecha entrada población por Avda. Tarragona	12:52	12:41	12:36
68,30	13,20	<b>La Pobla Mafument - META VOLANTE</b>	12:53	12:42	12:37
69,20	12,30	Incorporación a T-721 dirección Constantí	12:55	12:43	12:38
71,80	9,70	Rotonda T-721, giro derecha La Selva del Camp por C-422	12:59	12:47	12:42
73,80	7,70	Rotonda poligono Constanti, sigue por C-422	13:03	12:50	12:45
75,70	5,80	Rotonda TP-7225, giro derecha dirección El Morell	13:06	12:53	12:48
79,30	2,20	El Morell, paso población	13:12	12:58	12:53
80,10	1,40	Rotonda T-750, giro derecha dirección Tarragona	13:13	13:00	12:54
80,90	0,60	Cruce La Pobla Mafumet, giro derecha entrada población por Avda. Tarragona	13:14	13:01	12:55
81,50	0,00	<b>La Pobla Mafumet - META</b>	13:15	13:02	12:56



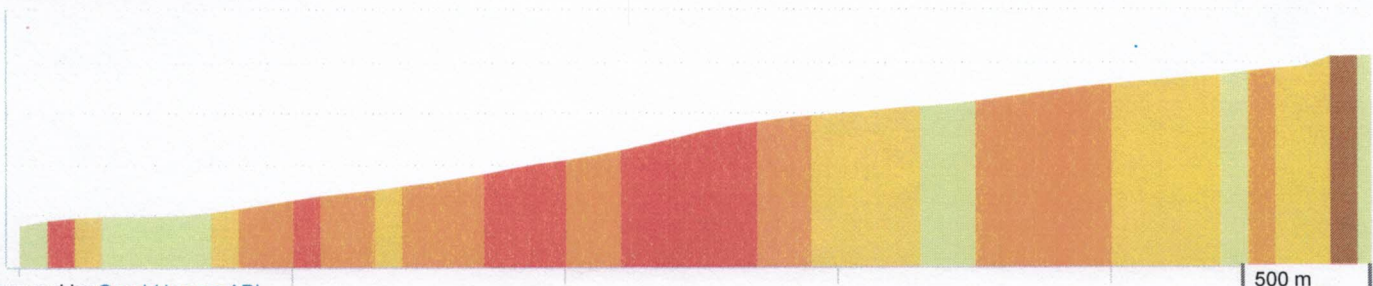
# 9923576 | Ciclismo - Carretera | 57a. Volta Ciclista Tarragona - E2

Botarell -> Coldejou

4.9 km 364 m 0 m 188 m 552 m



<5%
<7%
<10%
<15%
>15%
 Paso



Leaflet | Powered by GraphHopper API

Datos de mapas ©2019 Notificar un problema de Maps!

Los derechos de reproducción están restringidos solo para uso personal y privado. Al practicar tu actividad, respeta las propiedades y las carreteras privadas.

© 2019 Openrunner

2a. ETAPA - CRI RIUDECANYES - CASTELL ST. MIQUEL D'ESCORNALBOU

Salida - Passeig de Teresa Toda / Cooperativa Agrícola Riudecanyes

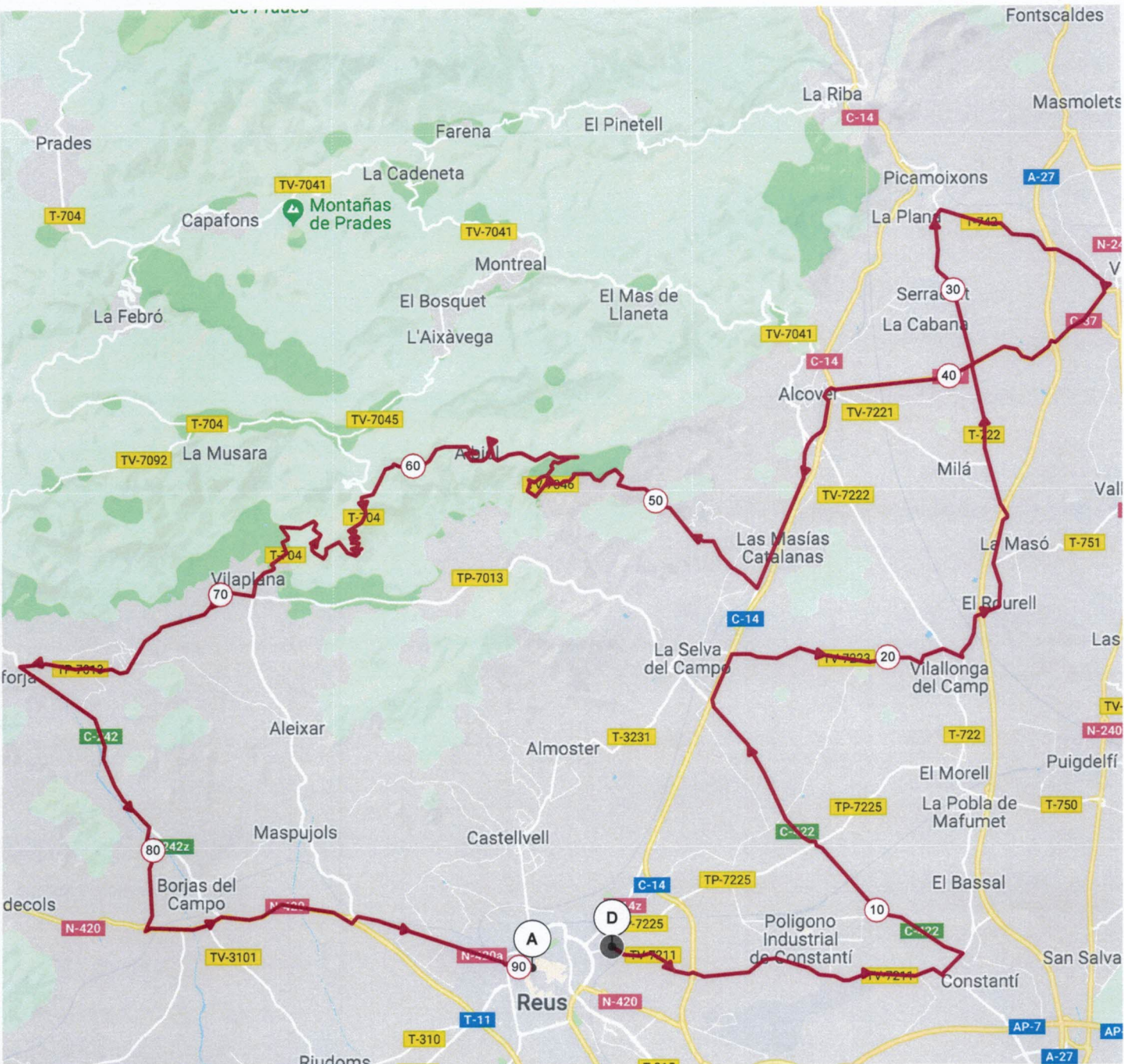
Km.	Faltan	ITINERARIO	16	18	20
0,00	4,90	Salida real ctra. T-721, dirección Tarragona	16:30	16:30	16:30
0,10	4,80	Giro derecha C/ Nou	16:30	16:30	16:30
0,40	4,50	Sigue por ctra. TP-3211 - Dirección Castell St. Miquel d'Escornalbou	16:31	16:31	16:31
4,50	0,40	Cruce ctra. TP-3211 / ctra. Vilanova d'Escornalbou	16:46	16:45	16:43
4,90	0,00	Castell St. Miquel d'Escornalbou - META	16:48	16:46	16:44



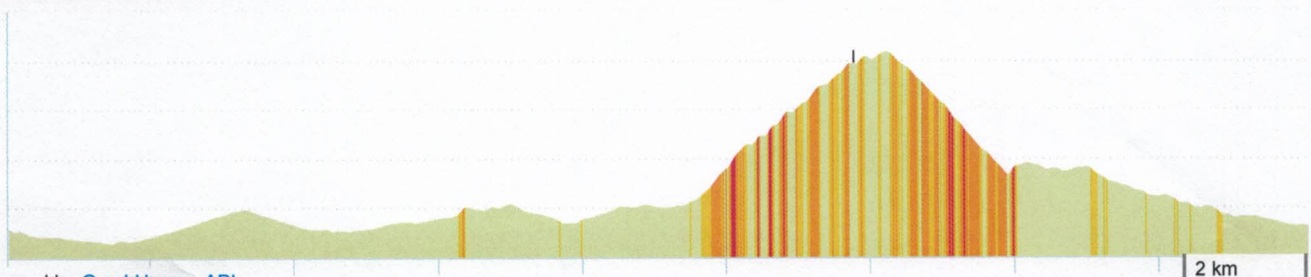
# # 9597143 | Ciclismo - Carretera | Volta Tarragona 2019 E3

Reus -> Reus

90.29 km  $\uparrow$  1173 m  $\downarrow$  1160 m  $\uparrow$  61 m  $\downarrow$  876 m



<5% <7% <10% <15% >15%



Leaflet | Powered by GraphHopper API  
Google

Datos de mapas ©2019 | Notificar un problema de Maps

Los derechos de reproducción están restringidos solo para uso personal y privado. Al practicar tu actividad, respeta las propiedades y las carreteras privadas.

© 2019 Openrunner

3a. ETAPA - REUS

**Salida neutralizada** - Avda. Prat de la Riba, Carrer Sant Joan, Plaça Prim, Raval de Jesus, Raval Martí Folguera, Raval Robuster, Raval Sant Pere, Plaça de la Puríssima Sang, Carrer Camí de Valls, Rotonda Avda. Marià Fortuny, Ctra. TV-7211 direcció Constantí.

Km.	Faltan	ITINERARIO	36	40	42
0,00	90,00	<b>Salida real - Ctra. TV-7211 (Delante Pinsos Andreu)</b>	10:30	10:30	10:30
2,00	88,00	Paso elevado dos rotondas enlazadas C-14	10:33	10:33	10:32
5,00	85,00	Cruce Poligono Industrial Constantí, sigue recto por TV-7211	10:38	10:37	10:37
7,30	82,70	Rotonda TV-7211 giro izquierda	10:42	10:40	10:40
8,00	82,00	Rotonda T-721 giro izquierda direcció La Selva del Camp	10:43	10:42	10:41
9,80	80,20	Rotonda C-422 Poligono Constantí, sigue recto	10:46	10:44	10:44
11,90	78,10	Rotonda Reus - El Morell, sigue por C-422 a La Selva del Camp	10:49	10:47	10:47
15,60	74,40	Rotonda C-14 La Selva del Camp, giro derecha por lateral	10:56	10:53	10:52
16,70	73,30	Sigue por lateral con incorporació a TV-7223, direcció Vilallonga	10:57	10:55	10:53
20,70	69,30	Rotonda TV-7223, Vilallonga	11:04	11:01	10:59
21,20	68,80	Rotonda TV-7222, variante Vilallonga	11:05	11:01	11:00
21,70	68,30	Cruce T-722 giro izquierda direcció El Rourell	11:06	11:02	11:01
22,70	67,30	Sigue por T-722, enlace dos rotondas A-27	11:07	11:04	11:02
23,30	66,70	<b>El Rourell, paso población - META VOLANTE</b>	11:08	11:04	11:03
25,50	64,50	Sigue por T-722, enlace dos rotondas A-27	11:12	11:08	11:06
28,40	61,60	Rotonda T-722/C-37, sigue recto direcció Picamoixons	11:17	11:12	11:10
30,50	59,50	Cruce TV-7421 Urbanización La Plana	11:20	11:15	11:13
31,90	58,10	Cruce TV-7421, giro derecha direcció Valls	11:23	11:17	11:15
34,40	55,60	Sigue por T-742, paso enlace dos rotondas A-27	11:27	11:21	11:19
35,70	54,30	Valls paso población, sigue por C-37 direcció Alcover	11:29	11:23	11:21
37,50	52,50	Paso rotonda C-37 / A-27, sigue direcció Alcover	11:32	11:26	11:23
39,50	50,50	Rotonda C-37, sigue recto	11:35	11:29	11:26
42,00	48,00	<b>Sigue por C-37 Alcover, SPRINT ESPECIAL antes entrada rotonda</b>	11:40	11:33	11:30
42,80	47,20	Alcover sigue por lateral C-14 direcció Reus	11:41	11:34	11:31
46,00	44,00	Cruce Masies Catalanes, sigue recto	11:46	11:39	11:35
47,00	43,00	Cruce carretera l'Albiol, giro derecha por TV-7046	11:48	11:40	11:37
47,50	42,50	Rotonda Poligono La Selva del Camp - INICIO PUERTO	11:49	11:41	11:37
53,00	37,00	<b>Ctra. L'Albiol - PREMIO MONTAÑA 3a. CAT.</b>	11:58	11:49	11:45
53,10	36,90	Sigue por carretera direcció l'Albiol	11:58	11:49	11:45
58,50	31,50	<b>L'Albiol - COLL DE LA CREU - PREMIO MONTAÑA - 1a.CAT.</b>	12:07	11:57	11:53
58,60	31,40	Sigue por ctra. direcció La Mussara	12:07	11:57	11:53
61,00	29,00	Incorporación a ctra. T-704, direcció Reus	12:11	12:01	11:57
69,40	20,60	Vilaplana, giro derecha direcció Alforja	12:25	12:14	12:09
72,50	17,50	Urbanización Portugal, sigue recto por TP-7013	12:30	12:18	12:13
75,00	15,00	<b>Alforja, META VOLANTE, antes rotonda entrada población</b>	12:35	12:22	12:17
76,50	13,50	Cruce C-242, Urbanización Les Barqueres	12:37	12:24	12:19
79,50	10,50	Rotonda variante Les Borges, giro derecha direcció N-420	12:42	12:29	12:23
81,70	8,30	Incorporación a rotonda N-420, giro izquierda direcció Reus	12:46	12:32	12:26
82,50	7,50	Cruce Botarell, sigue recto	12:47	12:33	12:27
83,10	6,90	Cruce Riudoms, sigue recto	12:48	12:34	12:28
83,50	6,50	Cruce Les Borges sigue recto por N-420	12:49	12:35	12:29
86,00	4,00	Incorporación a lateral N-420 - Rotonda Maspujols/Reus	12:53	12:39	12:32
86,50	3,50	Sigue por N-420a - Poligono Agroreus	12:54	12:39	12:33
89,70	0,30	Reus por Avda. Països Catalans, Camí Aleixar, Avda. Prat de La Riba	12:59	12:44	12:38
90,00	0,00	<b>REUS - META (Mercat Central)</b>	13:00	12:45	12:38